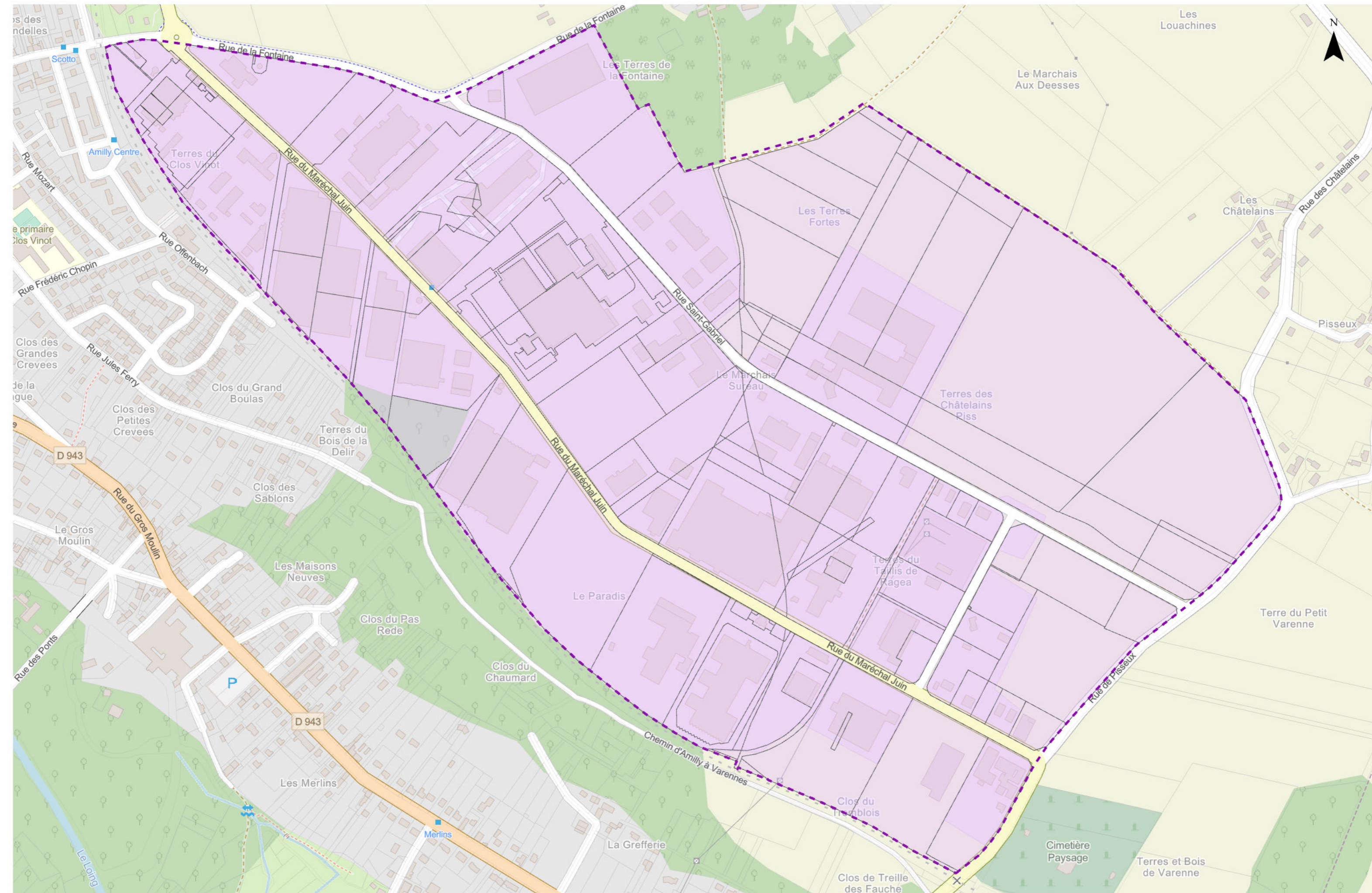


ZI AMILLY

Code INSEE de la commune	Identifiant de la parcelle	Contenance fiscale (m²)	Code INSEE de la commune	Identifiant de la parcelle	Contenance fiscale (m²)	Code INSEE de la commune	Identifiant de la parcelle	Contenance fiscale (m²)	Code INSEE de la commune	Identifiant de la parcelle	Contenance fiscale (m²)	Code INSEE de la commune	Identifiant de la parcelle	Contenance fiscale (m²)
45004	AS0188	14430	45004	AS0407	1326	45004	AT0405	351	45004	AT0475	1310	45004	ZT0051	541
45004	AS0189	25570	45004	AS0409	1081	45004	AT0406	358	45004	AT0477	1813	45004	ZT0052	3644
45004	AS0190	2600	45004	AS0429	41	45004	AT0407	44	45004	AT0478	701	45004	ZT0053	96761
45004	AS0201	16700	45004	AS0430	503	45004	AT0408	6257	45004	AT0481	8140	45004	ZT0054	64
45004	AS0202	9068	45004	AT0155	336	45004	AT0409	44	45004	AT0482	7561	45004	ZT0055	19
45004	AS0203	17000	45004	AT0157	1146	45004	AT0410	522	45004	AT0483	11589	45004	ZT0056	960
45004	AS0209	8741	45004	AT0212	1131	45004	AT0411	594	45004	AT0484	2111	45004	ZT0057	7
45004	AS0210	7056	45004	AT0217	731	45004	AT0412	15808	45004	AT0485	87	45004	ZT0058	721
45004	AS0211	8168	45004	AT0222	23091	45004	AT0413	46	45004	AT0486	3802	45004	ZT0059	897
45004	AS0212	6778	45004	AT0225	10310	45004	AT0416	292	45004	AT0487	5913	45004	ZV0016	7241
45004	AS0291	12873	45004	AT0247	159	45004	AT0419	1393	45004	AT0489	92	45004	ZV0017	7053
45004	AS0294	3097	45004	AT0304	5250	45004	AT0420	8395	45004	AT0490	1188	45004	ZV0018	47532
45004	AS0295	301	45004	AT0309	609	45004	AT0421	2925	45004	AT0491	1166	45004	ZV0019	1274
45004	AS0329	294	45004	AT0310	350	45004	AT0422	1555	45004	AT0492	1463			
45004	AS0330	426	45004	AT0311	166	45004	AT0423	92	45004	AT0493	11797			
45004	AS0332	11500	45004	AT0320	1190	45004	AT0424	2833	45004	AT0494	1278			
45004	AS0333	2450	45004	AT0324	4834	45004	AT0426	16096	45004	AT0495	27687			
45004	AS0334	928	45004	AT0326	111	45004	AT0427	177	45004	AT0496	26777			
45004	AS0336	138	45004	AT0327	401	45004	AT0428	1214	45004	AT0497	1879			
45004	AS0337	123	45004	AT0328	25055	45004	AT0429	1954	45004	AT0498	366			
45004	AS0338	6273	45004	AT0347	3000	45004	AT0434	3704	45004	AT0505	11653			
45004	AS0339	55	45004	AT0353	5532	45004	AT0435	4716	45004	AT0506	24275			
45004	AS0340	5772	45004	AT0354	2100	45004	AT0436	1341	45004	AT0507	3653			
45004	AS0341	1094	45004	AT0357	890	45004	AT0437	1313	45004	AT0508	28243			
45004	AS0355	96	45004	AT0359	1502	45004	AT0438	10098	45004	AT0509	172			
45004	AS0356	114	45004	AT0362	22568	45004	AT0439	5173	45004	AT0516	16497			
45004	AS0384	4552	45004	AT0365	15220	45004	AT0440	3018	45004	AT0517	10201			
45004	AS0386	9120	45004	AT0366	18	45004	AT0441	13015	45004	ZT0003	1233			
45004	AS0388	3255	45004	AT0367	3696	45004	AT0443	4501	45004	ZT0004	8743			
45004	AS0389	718	45004	AT0369	979	45004	AT0446	18	45004	ZT0005	9194			
45004	AS0391	2291	45004	AT0370	14191	45004	AT0450	2138	45004	ZT0006	14051			
45004	AS0392	136	45004	AT0373	579	45004	AT0455	2400	45004	ZT0012	6736			
45004	AS0393	2592	45004	AT0374	8069	45004	AT0458	2970	45004	ZT0013	777			
45004	AS0394	191	45004	AT0375	3000	45004	AT0459	8889	45004	ZT0014	26843			
45004	AS0395	9143	45004	AT0376	6948	45004	AT0460	1729	45004	ZT0015	3152			
45004	AS0396	689	45004	AT0377	10074	45004	AT0463	5626	45004	ZT0016	29619			
45004	AS0397	306	45004	AT0380	34137	45004	AT0466	555	45004	ZT0018	9144			
45004	AS0398	1071	45004	AT0387	8963	45004	AT0467	5735	45004	ZT0020	13748			
45004	AS0399	2773	45004	AT0390	2163	45004	AT0468	19457	45004	ZT0021	286			
45004	AS0400	18968	45004	AT0391	1492	45004	AT0469	9194	45004	ZT0023	16949			
45004	AS0401	399	45004	AT0392	1700	45004	AT0470	25	45004	ZT0029	7658			
45004	AS0402	490	45004	AT0394	1500	45004	AT0472	247	45004	ZT0031	199			
45004	AS0403	852	45004	AT0395	1907	45004	AT0473	209	45004	ZT0049	221			
45004	AS0404	1158	45004	AT0404	107	45004	AT0474	785	45004	ZT0050	1424			

Nombre de parcelles dans la ZAE	189
Contenance totale (ha)	114,44

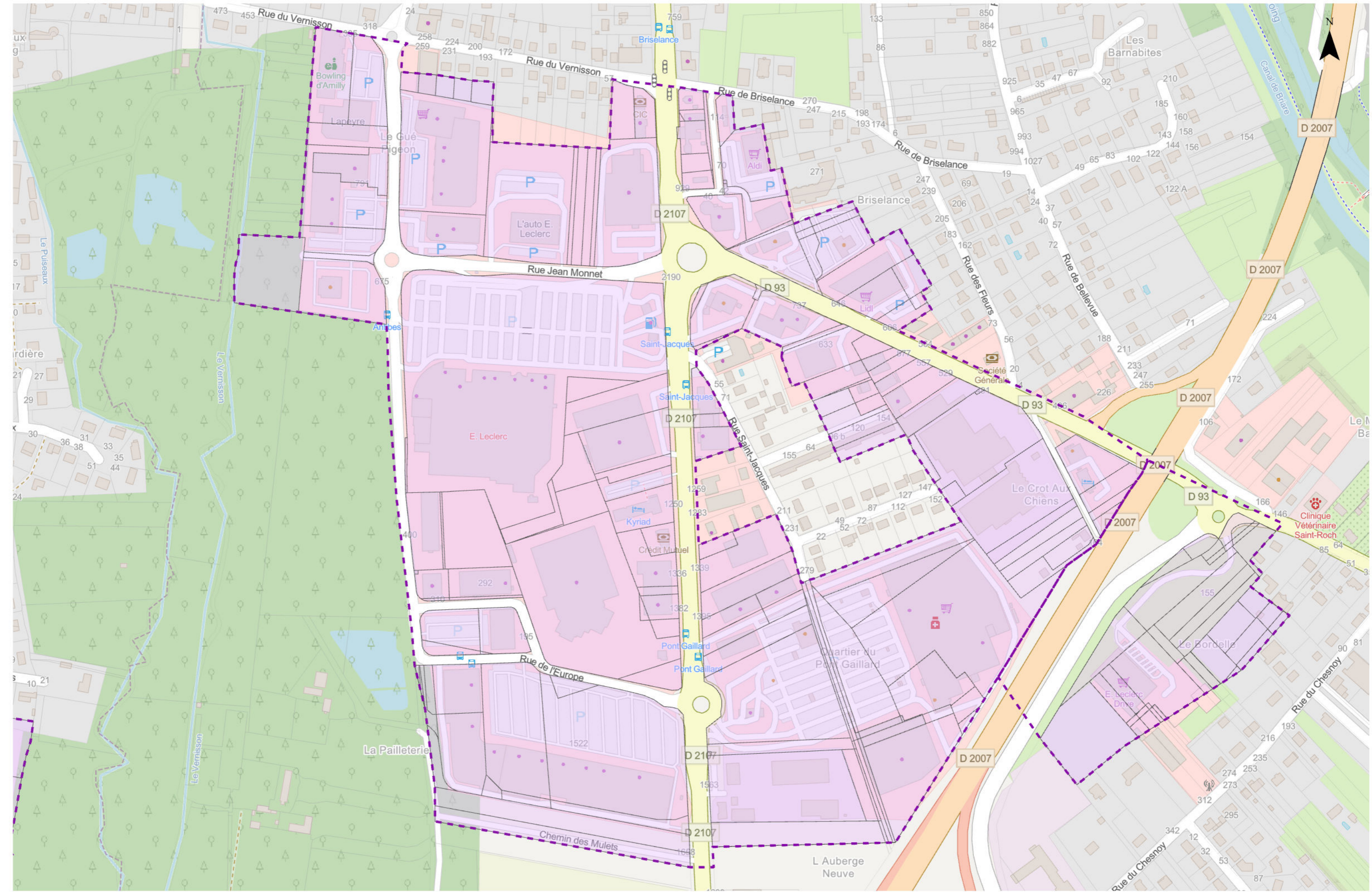


ZA ANTIBES

Code INSEE de la commune	Identifiant de la parcelle	Contenance fiscale (m²)	Code INSEE de la commune	Identifiant de la parcelle	Contenance fiscale (m²)	Code INSEE de la commune	Identifiant de la parcelle	Contenance fiscale (m²)	Code INSEE de la commune	Identifiant de la parcelle	Contenance fiscale (m²)	Code INSEE de la commune	Identifiant de la parcelle	Contenance fiscale (m²)
45004	BX0016	4340	45004	BZ0240	106	45004	BZ0342	24	45004	CE0024	1144	45004	CE0242	4000
45004	BY0042p	4466	45004	BZ0248	16	45004	BZ0343p	4552	45004	CE0032	555	45004	CE0243	11624
45004	BY0048p	80	45004	BZ0249	1838	45004	BZ0344p	78	45004	CE0061	4437	45004	CE0244p	65
45004	BZ0001	1018	45004	BZ0250	1181	45004	BZ0345	709	45004	CE0063	2570	45004	CE0245p	63
45004	BZ0006	624	45004	BZ0251	1258	45004	BZ0346	316	45004	CE0068	5340	45004	CE0246	666
45004	BZ0021	3722	45004	BZ0252	20	45004	BZ0347	469	45004	CE0081p	378	45004	CE0248	11256
45004	BZ0022	3666	45004	BZ0253	323	45004	BZ0348	205	45004	CE0082p	396	45004	CE0249	5301
45004	BZ0042p	1123	45004	BZ0254p	467	45004	BZ0349	158	45004	CE0083p	426	45004	CE0250	8521
45004	BZ0043p	1213	45004	BZ0255	730	45004	BZ0350	58	45004	CE0084p	421	45004	CE0251	5268
45004	BZ0065	1841	45004	BZ0256p	379	45004	BZ0351	12	45004	CE0089	1099	45004	CE0252	2490
45004	BZ0066	2028	45004	BZ0260	200	45004	BZ0352	126	45004	CE0092	1000	45004	CE0253	5132
45004	BZ0067	28	45004	BZ0262	3584	45004	BZ0353	163	45004	CE0099	1490	45004	CE0255	1097
45004	BZ0079	1172	45004	BZ0268	403	45004	BZ0354	539	45004	CE0100	479	45004	CE0256	3872
45004	BZ0080	1304	45004	BZ0269	928	45004	BZ0356	976	45004	CE0110	1768	45004	CE0259	1700
45004	BZ0081	1006	45004	BZ0270	454	45004	BZ0357	503	45004	CE0111	1497	45004	CE0260	4905
45004	BZ0084	2500	45004	BZ0271	748	45004	BZ0358	1309	45004	CE0112	989	45004	CE0263	12
45004	BZ0085	1445	45004	BZ0288	12929	45004	BZ0359	506	45004	CE0114	1453	45004	CE0264	1256
45004	BZ0086	432	45004	BZ0290	11286	45004	BZ0365p	400	45004	CE0130	2218	45004	CE0265	50
45004	BZ0087	368	45004	BZ0291	1001	45004	BZ0370p	214	45004	CE0132	944	45004	CE0270	119
45004	BZ0121	3776	45004	BZ0297	20	45004	CD0002	971	45004	CE0133	544	45004	CE0273	52314
45004	BZ0122	2879	45004	BZ0298	686	45004	CD0274	188	45004	CE0134	2411	45004	CE0278	114
45004	BZ0126	2545	45004	BZ0299	301	45004	CD0277	880	45004	CE0135	373	45004	CE0283	463
45004	BZ0127	858	45004	BZ0300	5123	45004	CD0281	3109	45004	CE0136	145	45004	CE0284	2605
45004	BZ0128	802	45004	BZ0301	21	45004	CD0285	40	45004	CE0139	4159	45004	CE0285	372
45004	BZ0143	407	45004	BZ0302	3717	45004	CD0287	577	45004	CE0144	17	45004	CE0286	3847
45004	BZ0163	1340	45004	BZ0311	2323	45004	CD0288	304	45004	CE0156	1243			
45004	BZ0164	1206	45004	BZ0312	1380	45004	CD0306	2464	45004	CE0158	19507			
45004	BZ0166	1408	45004	BZ0313	1128	45004	CD0309	170	45004	CE0161	233			
45004	BZ0169	208	45004	BZ0314	1353	45004	CD0311	16	45004	CE0162	1044			
45004	BZ0183	109	45004	BZ0315p	586	45004	CD0312	800	45004	CE0164	86			
45004	BZ0185	686	45004	BZ0317	864	45004	CD0313	3675	45004	CE0166	2282			
45004	BZ0198	442	45004	BZ0319	402	45004	CD0314	1930	45004	CE0168	577			
45004	BZ0200p	132	45004	BZ0321	826	45004	CD0315	3124	45004	CE0171	2336			
45004	BZ0206	7759	45004	BZ0322p	72	45004	CD0316	2131	45004	CE0181	327			
45004	BZ0209p	344	45004	BZ0323p	1199	45004	CD0317	1070	45004	CE0182	18666			
45004	BZ0210	3005	45004	BZ0327	823	45004	CD0346	619	45004	CE0186	592			
45004	BZ0211	615	45004	BZ0330	3489	45004	CD0347	587	45004	CE0187	8903			
45004	BZ0212	488	45004	BZ0331	2398	45004	CD0348	311	45004	CE0189	19			
45004	BZ0217	927	45004	BZ0332	487	45004	CD0349	18	45004	CE0190	2847			
45004	BZ0218	8766	45004	BZ0334p	418	45004	CD0358	172	45004	CE0192	150			
45004	BZ0226	6767	45004	BZ0335p	450	45004	CD0359	447	45004	CE0196	2000			
45004	BZ0227	174	45004	BZ0337p	211	45004	CD0360	155	45004	CE0199	3366			
45004	BZ0230	696	45004	BZ0338	83	45004	CD0361	401	45004	CE0200	1325			
45004	BZ0231	17957	45004	BZ0339p	244	45004	CD0362	576	45004	CE0201	579			
45004	BZ0235p	5916	45004	BZ0340	84	45004	CD0363	2364	45004	CE0234	468			
45004	BZ0239	3456	45004	BZ0341p	76	45004	CE0023	579	45004	CE0235	2276			

Nombre de parcelles dans la ZAE	209
Contenance totale (ha)	44,38

ZAEC Antibes

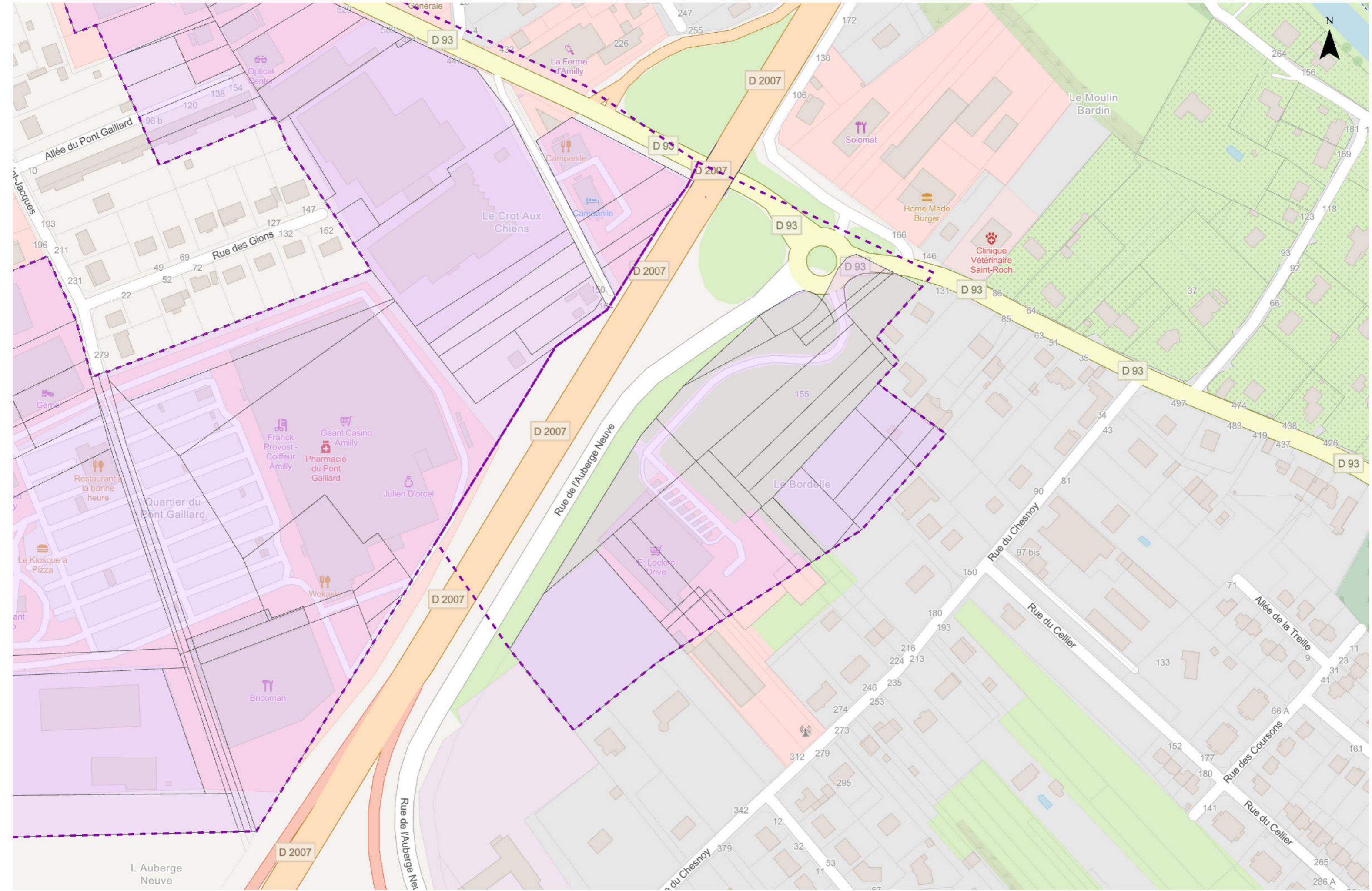


ZA ANTIBES

Code INSEE de la commune	Identifiant de la parcelle	Contenance fiscale (m²)	Code INSEE de la commune	Identifiant de la parcelle	Contenance fiscale (m²)	Code INSEE de la commune	Identifiant de la parcelle	Contenance fiscale (m²)	Code INSEE de la commune	Identifiant de la parcelle	Contenance fiscale (m²)	Code INSEE de la commune	Identifiant de la parcelle	Contenance fiscale (m²)
45004	BX0016	4340	45004	BZ0240	106	45004	BZ0342	24	45004	CE0024	1144	45004	CE0242	4000
45004	BY0042p	4466	45004	BZ0248	16	45004	BZ0343p	4552	45004	CE0032	555	45004	CE0243	11624
45004	BY0048p	80	45004	BZ0249	1838	45004	BZ0344p	78	45004	CE0061	4437	45004	CE0244p	65
45004	BZ0001	1018	45004	BZ0250	1181	45004	BZ0345	709	45004	CE0063	2570	45004	CE0245p	63
45004	BZ0006	624	45004	BZ0251	1258	45004	BZ0346	316	45004	CE0068	5340	45004	CE0246	666
45004	BZ0021	3722	45004	BZ0252	20	45004	BZ0347	469	45004	CE0081p	378	45004	CE0248	11256
45004	BZ0022	3666	45004	BZ0253	323	45004	BZ0348	205	45004	CE0082p	396	45004	CE0249	5301
45004	BZ0042p	1123	45004	BZ0254p	467	45004	BZ0349	158	45004	CE0083p	426	45004	CE0250	8521
45004	BZ0043p	1213	45004	BZ0255	730	45004	BZ0350	58	45004	CE0084p	421	45004	CE0251	5268
45004	BZ0065	1841	45004	BZ0256p	379	45004	BZ0351	12	45004	CE0089	1099	45004	CE0252	2490
45004	BZ0066	2028	45004	BZ0260	200	45004	BZ0352	126	45004	CE0092	1000	45004	CE0253	5132
45004	BZ0067	28	45004	BZ0262	3584	45004	BZ0353	163	45004	CE0099	1490	45004	CE0255	1097
45004	BZ0079	1172	45004	BZ0268	403	45004	BZ0354	539	45004	CE0100	479	45004	CE0256	3872
45004	BZ0080	1304	45004	BZ0269	928	45004	BZ0356	976	45004	CE0110	1768	45004	CE0259	1700
45004	BZ0081	1006	45004	BZ0270	454	45004	BZ0357	503	45004	CE0111	1497	45004	CE0260	4905
45004	BZ0084	2500	45004	BZ0271	748	45004	BZ0358	1309	45004	CE0112	989	45004	CE0263	12
45004	BZ0085	1445	45004	BZ0288	12929	45004	BZ0359	506	45004	CE0114	1453	45004	CE0264	1256
45004	BZ0086	432	45004	BZ0290	11286	45004	BZ0365p	400	45004	CE0130	2218	45004	CE0265	50
45004	BZ0087	368	45004	BZ0291	1001	45004	BZ0370p	214	45004	CE0132	944	45004	CE0270	119
45004	BZ0121	3776	45004	BZ0297	20	45004	CD0002	971	45004	CE0133	544	45004	CE0273	52314
45004	BZ0122	2879	45004	BZ0298	686	45004	CD0274	188	45004	CE0134	2411	45004	CE0278	114
45004	BZ0126	2545	45004	BZ0299	301	45004	CD0277	880	45004	CE0135	373	45004	CE0283	463
45004	BZ0127	858	45004	BZ0300	5123	45004	CD0281	3109	45004	CE0136	145	45004	CE0284	2605
45004	BZ0128	802	45004	BZ0301	21	45004	CD0285	40	45004	CE0139	4159	45004	CE0285	372
45004	BZ0143	407	45004	BZ0302	3717	45004	CD0287	577	45004	CE0144	17	45004	CE0286	3847
45004	BZ0163	1340	45004	BZ0311	2323	45004	CD0288	304	45004	CE0156	1243			
45004	BZ0164	1206	45004	BZ0312	1380	45004	CD0306	2464	45004	CE0158	19507			
45004	BZ0166	1408	45004	BZ0313	1128	45004	CD0309	170	45004	CE0161	233			
45004	BZ0169	208	45004	BZ0314	1353	45004	CD0311	16	45004	CE0162	1044			
45004	BZ0183	109	45004	BZ0315p	586	45004	CD0312	800	45004	CE0164	86			
45004	BZ0185	686	45004	BZ0317	864	45004	CD0313	3675	45004	CE0166	2282			
45004	BZ0198	442	45004	BZ0319	402	45004	CD0314	1930	45004	CE0168	577			
45004	BZ0200p	132	45004	BZ0321	826	45004	CD0315	3124	45004	CE0171	2336			
45004	BZ0206	7759	45004	BZ0322p	72	45004	CD0316	2131	45004	CE0181	327			
45004	BZ0209p	344	45004	BZ0323p	1199	45004	CD0317	1070	45004	CE0182	18666			
45004	BZ0210	3005	45004	BZ0327	823	45004	CD0346	619	45004	CE0186	592			
45004	BZ0211	615	45004	BZ0330	3489	45004	CD0347	587	45004	CE0187	8903			
45004	BZ0212	488	45004	BZ0331	2398	45004	CD0348	311	45004	CE0189	19			
45004	BZ0217	927	45004	BZ0332	487	45004	CD0349	18	45004	CE0190	2847			
45004	BZ0218	8766	45004	BZ0334p	418	45004	CD0358	172	45004	CE0192	150			
45004	BZ0226	6767	45004	BZ0335p	450	45004	CD0359	447	45004	CE0196	2000			
45004	BZ0227	174	45004	BZ0337p	211	45004	CD0360	155	45004	CE0199	3366			
45004	BZ0230	696	45004	BZ0338	83	45004	CD0361	401	45004	CE0200	1325			
45004	BZ0231	17957	45004	BZ0339p	244	45004	CD0362	576	45004	CE0201	579			
45004	BZ0235p	5916	45004	BZ0340	84	45004	CD0363	2364	45004	CE0234	468			
45004	BZ0239	3456	45004	BZ0341p	76	45004	CE0023	579	45004	CE0235	2276			

Nombre de parcelles dans la ZAE	209
Contenance totale (ha)	44,38

ZAEC Antibes - Saint-Firmin



ZA ARBORIA 1

Code INSEE de la commune	Identifiant de la parcelle	Contenance fiscale (m²)
45247	YL0097	1806
45247	YL0100	293
45247	YL0101	2252
45247	YL0102	696
45247	YL0104	13340
45247	YL0106	2143
45247	YL0107	222
45247	YL0108	2964
45247	YL0110	864
45247	YL0111	79
45247	YL0121	580
45247	YL0122	918
45247	YL0123	838
45247	YL0124	709
45247	YL0125	2352
45247	YL0126	266
45247	YL0127	9899
45247	YL0129	67
45247	YL0130	10932
45247	YL0132	29571
45247	YL0133	20
45247	YL0134	18741
45247	YL0136	12
45247	YL0137	1493
45247	YL0153	2657
45247	YL0154	829
45247	YL0155	55
45247	YL0156	3909
45247	YL0237	6800
45247	YL0238	18318
45247	YL0239	12886
45247	YL0280	21010
45247	YL0281	16495
45247	YL0282	12562
45247	YL0283	5965
45247	YL0284	6615
45247	YL0288p	883
45247	YL0289	1544
45247	YL0290	255
45247	YL0291	20692
45247	YL0292	2373
45247	YL0293	1263
45247	YL0295	14791
45247	YL0296	3534

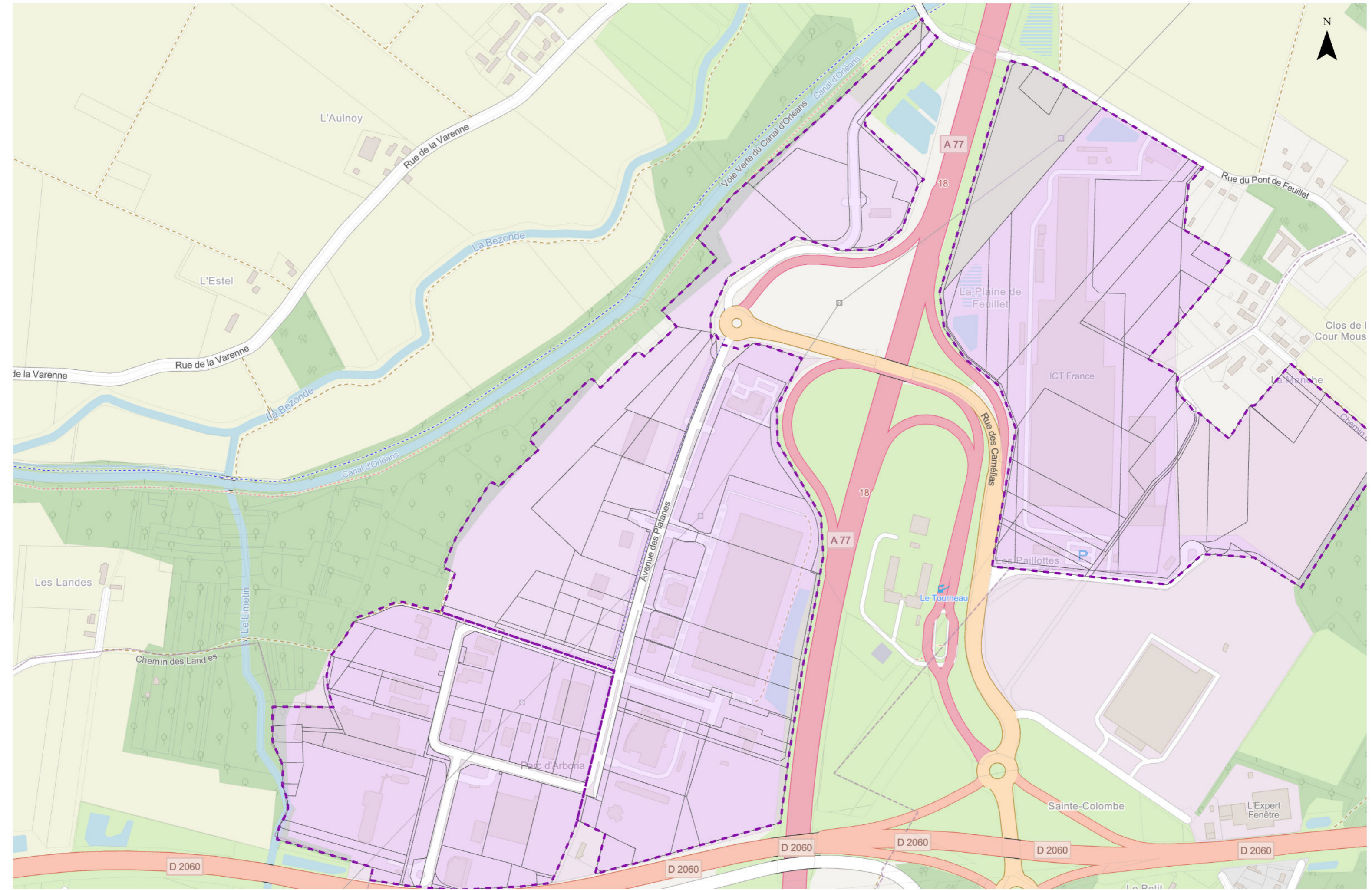
Code INSEE de la commune	Identifiant de la parcelle	Contenance fiscale (m²)
45247	YL0298	5601
45247	YL0299	213
45247	YL0302	9121
45247	YL0303	2419
45247	YL0304	1102
45247	YL0305	237
45247	YL0306	3142
45247	YL0307	3135
45247	YL0308	2824
45247	YL0310	275
45247	YL0312	259
45247	YL0314	1462
45247	YL0316	1266
45247	YL0318	518
45247	YL0320	521
45247	YL0322	185
45247	YL0323	7219
45247	YL0325	2693
45247	YL0326	24
45247	YL0328	7780
45247	YL0329	5315
45247	YL0330	642
45247	YL0331	1218
45247	YL0337	238
45247	YL0338	251
45247	YL0339	216
45247	YL0340	540
45247	YL0341	1917
45247	YL0342	1993
45247	YL0343	1618
45247	YL0344	3342
45247	YL0345	1070
45247	YL0346	1220
45247	YL0347	1031
45247	YL0348	2912
45247	YL0350	6658
45247	YL0351	915
45247	YL0352	13108
45247	YL0354	6202
45247	YL0355	94
45247	YL0356	54530
45247	YL0357	5651
45247	ZO0059	4380
45247	ZO0060	3100

Code INSEE de la commune	Identifiant de la parcelle	Contenance fiscale (m²)
45247	ZO0061	28360
45247	ZO0062	420
45247	ZO0063	1154
45247	ZO0064	1507
45247	ZO0065	1442
45247	ZO0066	760
45247	ZO0067	5480
45247	ZO0068	3442
45247	ZO0091	120
45247	ZO0111	6752
45247	ZO0135	448
45247	ZO0141	9525
45247	ZO0144	63
45247	ZO0146	9128
45247	ZO0147	573
45247	ZO0148	454
45247	ZO0149	333
45247	ZO0152	4070
45247	ZO0169	9988
45247	ZO0170	16
45247	ZO0174	216
45247	ZO0176	931
45247	ZO0177	3500
45247	ZO0178	3248
45247	ZO0180	10000
45247	ZO0181	9819
45247	ZO0186	2500
45247	ZO0192	2500
45247	ZO0222	2500
45247	ZO0225	1224
45247	ZO0226	2412
45247	ZO0227	2412
45247	ZO0236	3686
45247	ZO0237	10128
45247	ZO0238	1170
45247	ZO0240p	2592
45247	ZO0242p	49
45247	ZO0244	337
45247	ZO0246	1476
45247	ZO0248	6761
45247	ZO0250	222
45247	ZO0251	165
45247	ZO0256	869
45247	ZO0261	972

Code INSEE de la commune	Identifiant de la parcelle	Contenance fiscale (m²)
45247	ZO0264	3932
45247	ZO0266	12
45247	ZO0267	2398
45247	ZO0268	12
45247	ZO0269	2976
45247	ZO0270	840
45247	ZO0271	5377
45247	ZO0308	1006
45247	ZO0309	569
45247	ZO0310	2329
45247	ZO0317	2861
45247	ZO0318	534
45247	ZO0319	926
45247	ZO0320	293
45247	ZO0321	4551
45247	ZO0322	511
45247	ZO0325p	266

Nombre de parcelles dans la ZAE	149
Contenance totale (ha)	60,58

ZAEC Arboria 1



ZA ARBORIA 2

Code INSEE de la commune	Identifiant de la parcelle	Contenance fiscale (m ²)
45247	YL0014	30522
45247	YL0015	3170
45247	YL0019	1736
45247	YL0159	262
45247	YL0162	319
45247	YL0164	530
45247	YL0165	194
45247	YL0184	2061
45247	YL0186	145
45247	YL0189	27
45247	YL0190	247
45247	YL0191	4122
45247	YL0240	27159
45247	YL0241	702
45247	YL0242	9275
45247	YL0243	6763
45247	YL0244	383
45247	YL0245	32
45247	YL0246	6161
45247	YL0247	487
45247	YL0248p	286
45247	YL0249	2590
45247	YL0250	900
45247	YL0251	181
45247	YL0252	174
45247	YL0253	41
45247	YL0254	256
45247	YL0255	160
45247	YL0256	170
45247	YL0257	625
45247	YL0258	320
45247	YL0259	4784
45247	YL0260	1575
45247	YL0261	23542
45247	YL0262	4279
45247	YL0263	221
45247	YL0264	216
45247	YL0265	9544
45247	YL0266	128
45247	YL0267	671
45247	YL0268	214
45247	YL0269	3313
45247	YL0270	217
45247	YL0271	50

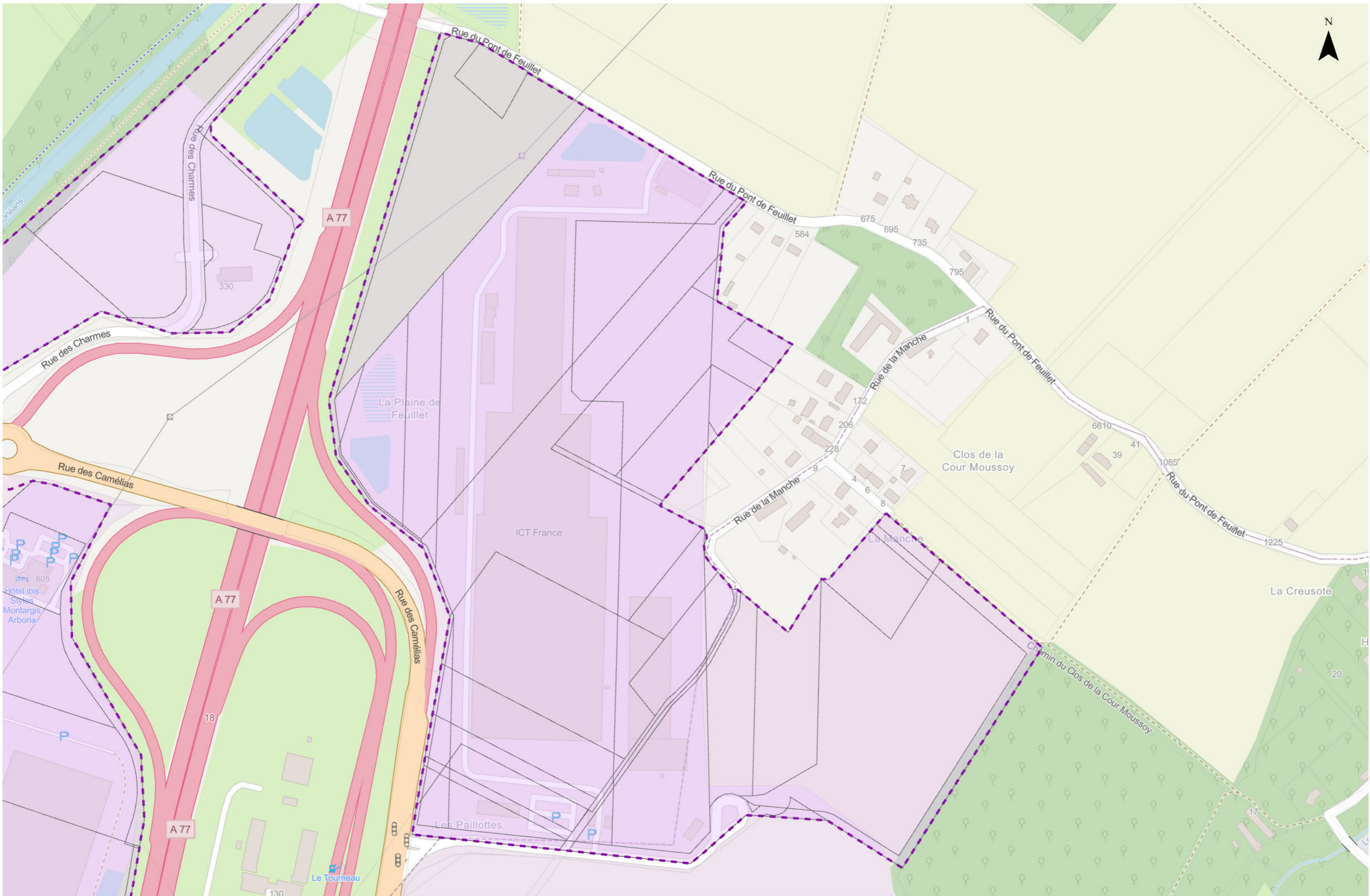
Code INSEE de la commune	Identifiant de la parcelle	Contenance fiscale (m ²)
45247	YL0272	48327
45247	YL0273	9543
45247	YL0274	884
45247	YL0275	9528
45247	YL0276	9047
45247	YL0277	3611
45247	YL0278	10346
45247	YL0279	2935

Code INSEE de la commune	Identifiant de la parcelle	Contenance fiscale (m ²)
45338	ZK0079	1418
45338	ZK0080	83
45338	ZK0081	4332
45338	ZK0082	22
45338	ZK0083	3314
45338	ZK0084	1384
45338	ZK0086	1189
45338	ZK0087	13264
45338	ZK0089	451
45338	ZK0090	639
45338	ZK0091	346
45338	ZK0092p	98
45338	ZK0099p	1751
45338	ZK0114	5653
45338	ZK0116	417
45338	ZK0118	1218
45338	ZK0120	8980
45338	ZK0124	6205
45338	ZK0125p	3312
45338	ZK0126	61
45338	ZK0127	153
45338	ZK0128	758
45338	ZK0129	12106
45338	ZK0130	42407

Nombre de parcelles dans la ZAE	76
Contenance totale (ha)	35,25

ZAEC Arboria 2

N

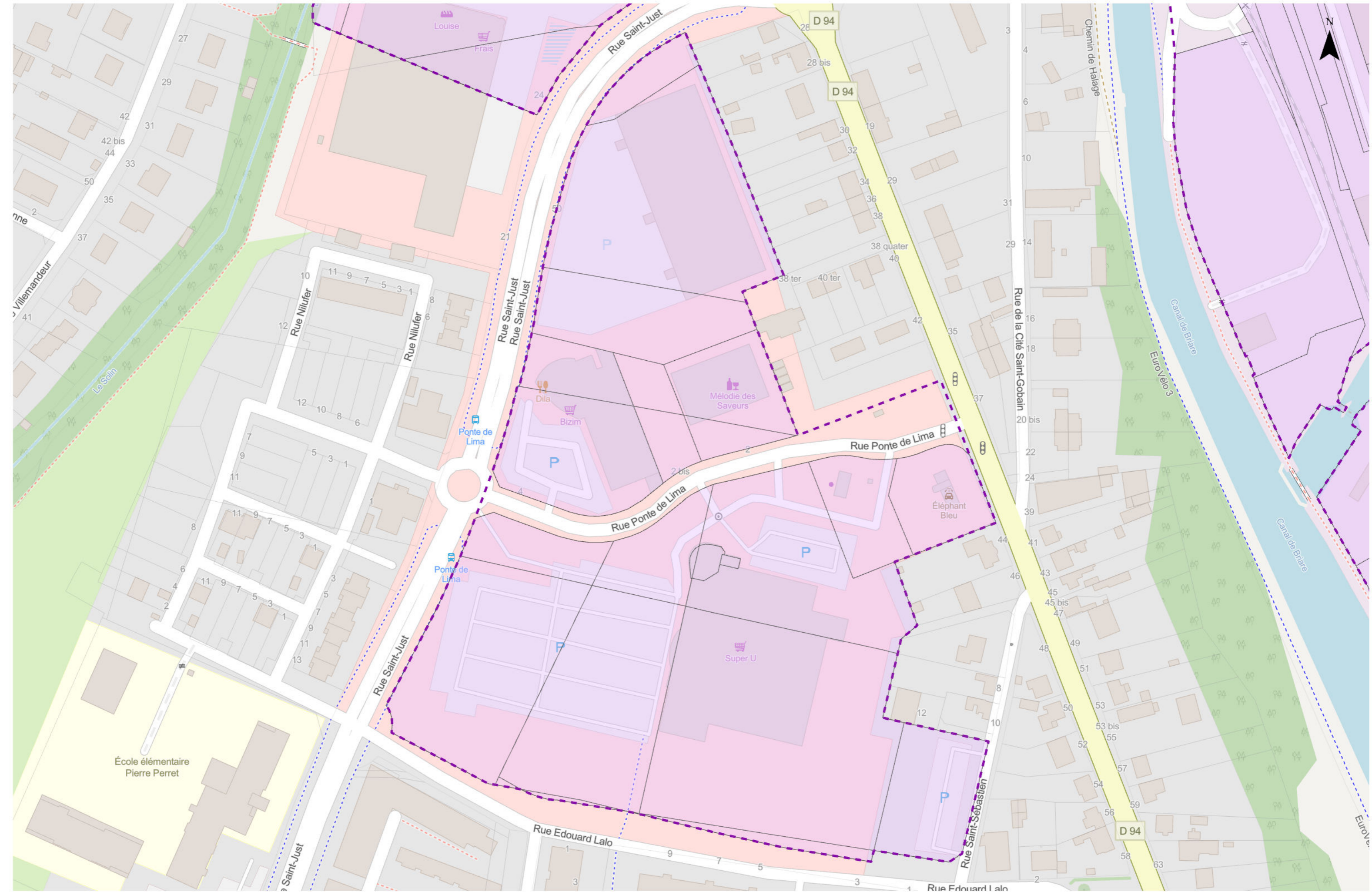


ZA CHÂTEAU-BLANC

Code INSEE de la commune	Identifiant de la parcelle	Contenance fiscale (m ²)
45068	AW0283	1770
45068	AZ0081	5755
45068	AZ0188	1473
45068	AZ0189	1546
45068	AZ0257	798
45068	AZ0260	1744
45068	AZ0261	507
45068	AZ0269	2833
45068	AZ0270	7210
45068	AZ0281	509
45068	AZ0282	1075
45068	AZ0328p	944
45068	AZ0329p	9456
45068	AZ0331p	1601
45068	BC0249	1630
45068	BC0251	2287
45068	BC0256	433
45068	BC0257	9795
45068	BC0317	1641
45068	BC0318	5580
45068	BC0320	22
45068	BC0322	1262
45068	BC0326	5339
45068	BC0327	45
45068	BC0353	595
45068	BC0354	3301
45068	BC0474p	5096
45068	BC0475	41
45068	BC0476	171
45068	BC0477	29
45068	BC0478	1509

Nombre de parcelles dans la ZAE	31
Contenance totale (ha)	7,60

ZAEC Château-Blanc 1



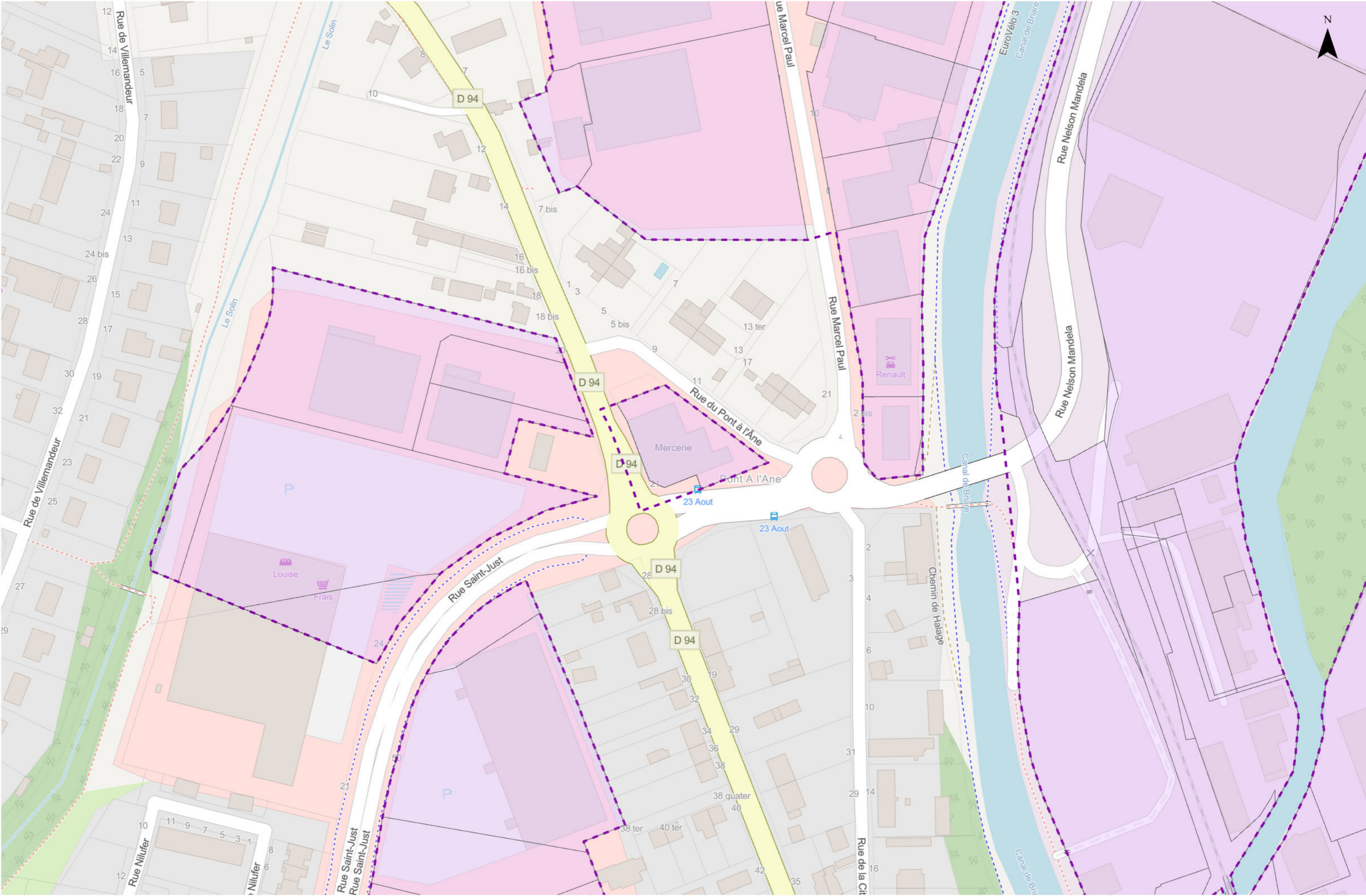
ZA CHÂTEAU-BLANC

Code INSEE de la commune	Identifiant de la parcelle	Contenance fiscale (m ²)
45068	AW0283	1770
45068	AZ0081	5755
45068	AZ0188	1473
45068	AZ0189	1546
45068	AZ0257	798
45068	AZ0260	1744
45068	AZ0261	507
45068	AZ0269	2833
45068	AZ0270	7210
45068	AZ0281	509
45068	AZ0282	1075
45068	AZ0328p	944
45068	AZ0329p	9456
45068	AZ0331p	1601
45068	BC0249	1630
45068	BC0251	2287
45068	BC0256	433
45068	BC0257	9795
45068	BC0317	1641
45068	BC0318	5580
45068	BC0320	22
45068	BC0322	1262
45068	BC0326	5339
45068	BC0327	45
45068	BC0353	595
45068	BC0354	3301
45068	BC0474p	5096
45068	BC0475	41
45068	BC0476	171
45068	BC0477	29
45068	BC0478	1509

Nombre de parcelles dans la ZAE **31**

Contenance totale (ha) **7,60**

ZAEC Château-Blanc 2

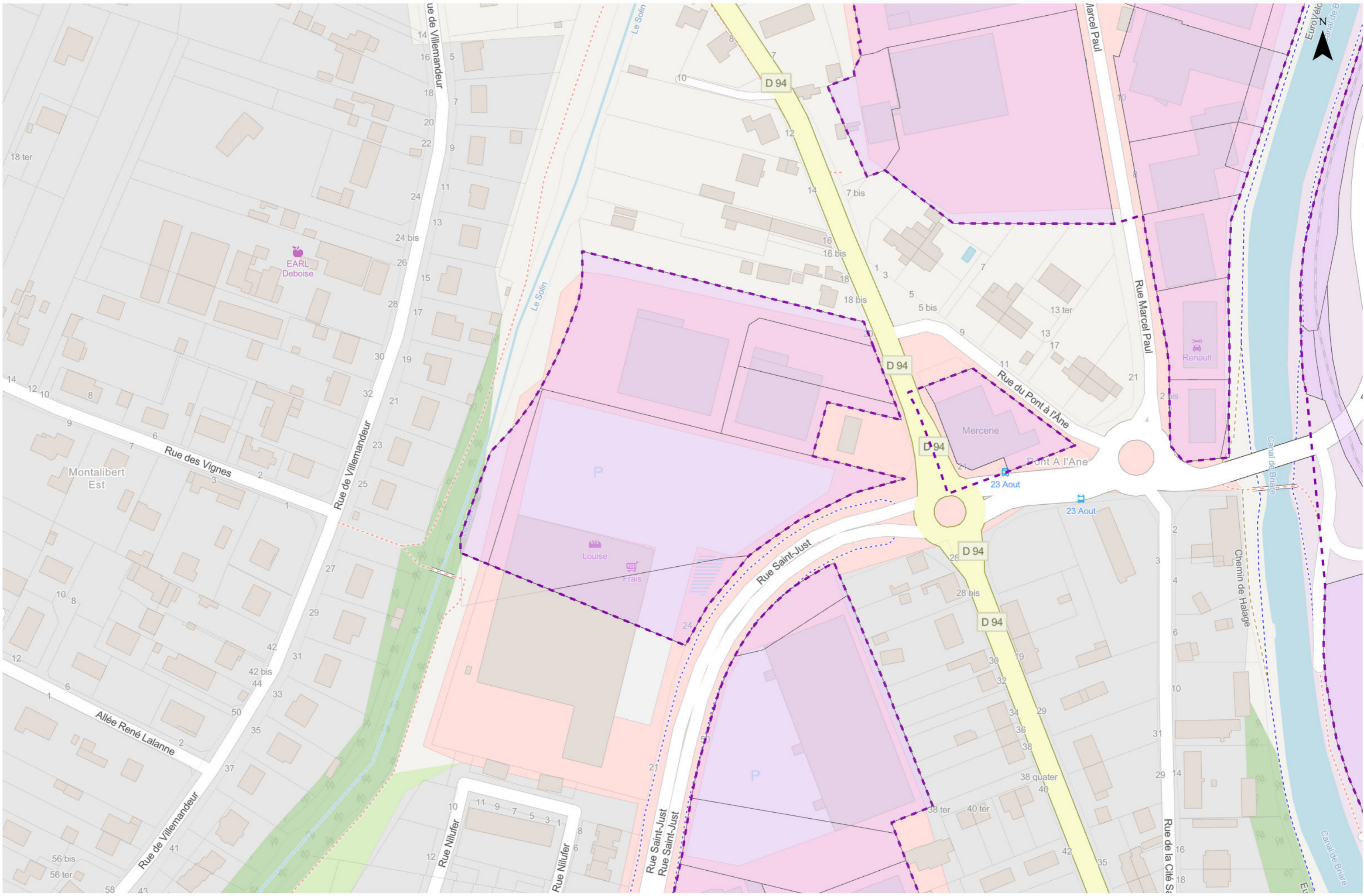


ZA CHÂTEAU-BLANC

Code INSEE de la commune	Identifiant de la parcelle	Contenance fiscale (m ²)
45068	AW0283	1770
45068	AZ0081	5755
45068	AZ0188	1473
45068	AZ0189	1546
45068	AZ0257	798
45068	AZ0260	1744
45068	AZ0261	507
45068	AZ0269	2833
45068	AZ0270	7210
45068	AZ0281	509
45068	AZ0282	1075
45068	AZ0328p	944
45068	AZ0329p	9456
45068	AZ0331p	1601
45068	BC0249	1630
45068	BC0251	2287
45068	BC0256	433
45068	BC0257	9795
45068	BC0317	1641
45068	BC0318	5580
45068	BC0320	22
45068	BC0322	1262
45068	BC0326	5339
45068	BC0327	45
45068	BC0353	595
45068	BC0354	3301
45068	BC0474p	5096
45068	BC0475	41
45068	BC0476	171
45068	BC0477	29
45068	BC0478	1509

Nombre de parcelles dans la ZAE	31
Contenance totale (ha)	7,60

ZAEC Château-Blanc 3

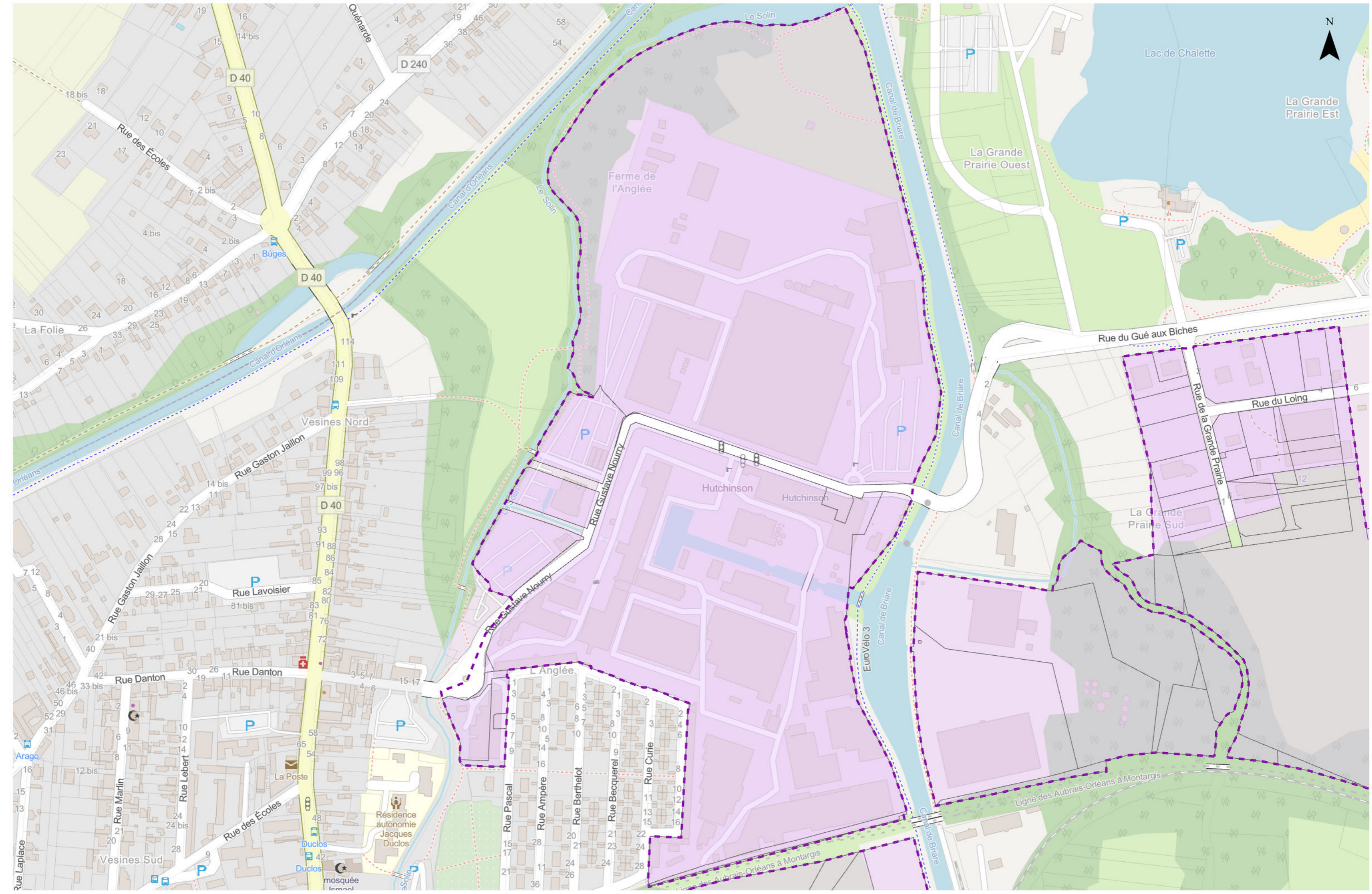


ZA HUTCHINSON

Code INSEE de la commune	Identifiant de la parcelle	Contenance fiscale (m ²)
45068	AC0119	2943
45068	AC0262	728
45068	AC0264p	6133
45068	AC0265	34
45068	AC0269	3583
45068	AC0270	5871
45068	AC0325p	112064
45068	AC0344	1546
45068	AC0345	52
45068	AC0358	105
45068	AC0359	307
45068	AD0010	156725
45068	AD0059	9
45068	AX0130	285
45068	AY0002	224
45068	AY0003	1633
45068	AY0470	2682

Nombre de parcelles dans la ZAE	17
Contenance totale (ha)	29,49

ZAEC Hutchinson



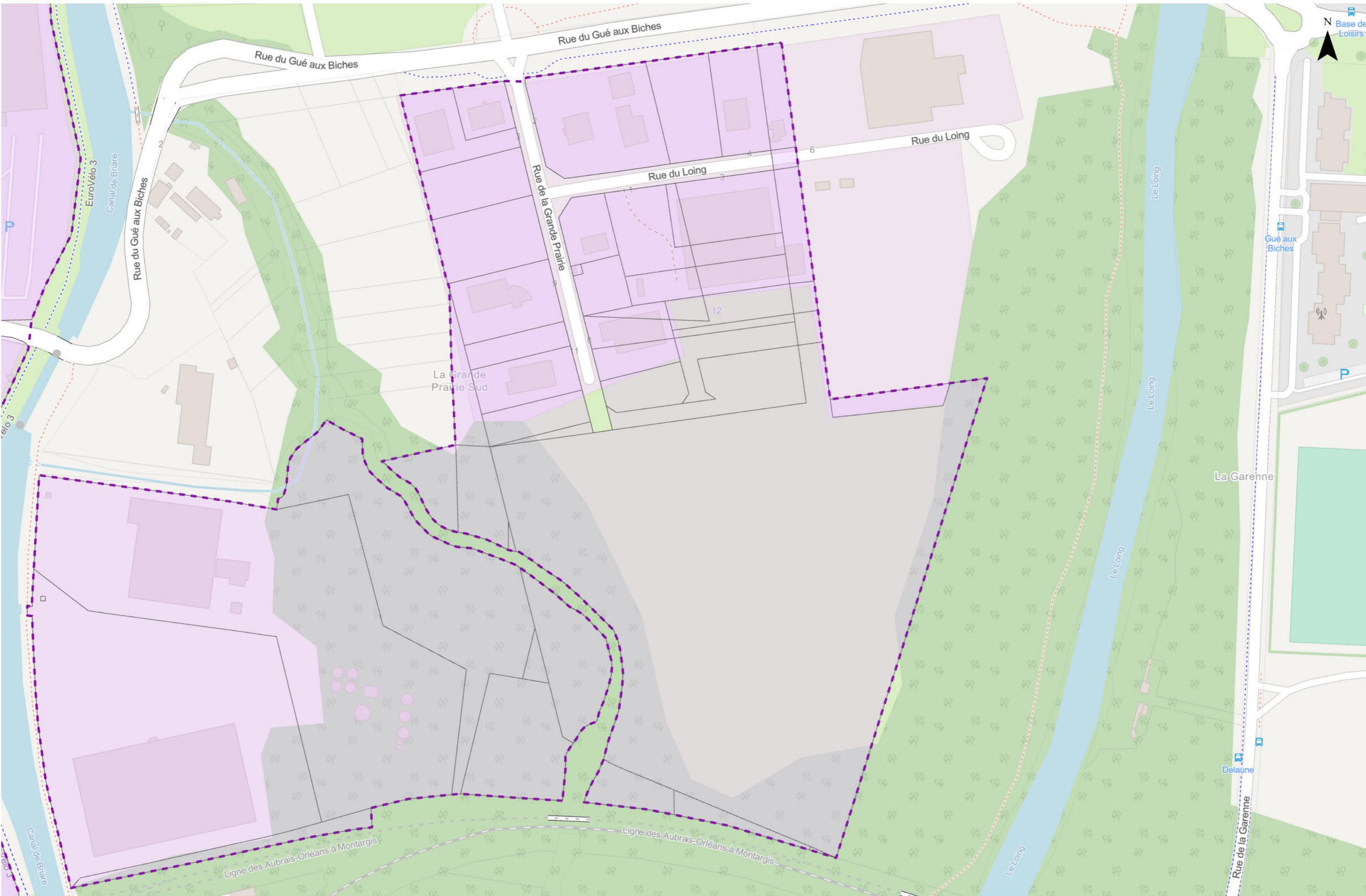
ZA GRANDE PRAIRIE

Code INSEE de la commune	Identifiant de la parcelle	Contenance fiscale (m ²)
45068	AO0010	1267
45068	AO0085	1148
45068	AO0087	8
45068	AO0095	264
45068	AO0108	17
45068	AO0109	601
45068	AO0110	1040
45068	AO0111	3773
45068	AO0114	38
45068	AO0115	10007
45068	AO0120	2864
45068	AO0122	4658
45068	AO0124	36
45068	AO0126	1142
45068	AO0128	962
45068	AO0130	1819
45068	AO0131	1875
45068	AO0144	2194
45068	AO0145	1841
45068	AO0146	318
45068	AO0148	2182
45068	AO0150	1937
45068	AO0152	701
45068	AO0154	25126
45068	AO0155	22259
45068	AO0156	952
45068	AO0157	1042
45068	AO0159	789
45068	AO0161	941
45068	AO0163	907
45068	AO0165	994
45068	AO0166	1466
45068	AO0168p	179
45068	AO0170	854
45068	AO0173	782
45068	AO0175	329
45068	AO0178	2500
45068	AO0179	2429
45068	AO0180	937
45068	AO0181	1687
45068	AO0183	844
45068	AO0208	1108
45068	AO0209	1310
45068	AO0210	2657

Code INSEE de la commune	Identifiant de la parcelle	Contenance fiscale (m ²)
45068	AO0211	358
45068	AO0212	1001
45068	AO0213	332
45068	AO0214	271
45068	AO0215	1248
45068	AO0216	213
45068	AO0217	283
45068	AO0218	50293

Nombre de parcelles dans la ZAE	52
Contenance totale (ha)	16,48

ZAEC La Grande Prairie 1



ZA GRANDE PRAIRIE

Code INSEE de la commune	Identifiant de la parcelle	Contenance fiscale (m ²)
45068	AO0010	1267
45068	AO0085	1148
45068	AO0087	8
45068	AO0095	264
45068	AO0108	17
45068	AO0109	601
45068	AO0110	1040
45068	AO0111	3773
45068	AO0114	38
45068	AO0115	10007
45068	AO0120	2864
45068	AO0122	4658
45068	AO0124	36
45068	AO0126	1142
45068	AO0128	962
45068	AO0130	1819
45068	AO0131	1875
45068	AO0144	2194
45068	AO0145	1841
45068	AO0146	318
45068	AO0148	2182
45068	AO0150	1937
45068	AO0152	701
45068	AO0154	25126
45068	AO0155	22259
45068	AO0156	952
45068	AO0157	1042
45068	AO0159	789
45068	AO0161	941
45068	AO0163	907
45068	AO0165	994
45068	AO0166	1466
45068	AO0168p	179
45068	AO0170	854
45068	AO0173	782
45068	AO0175	329
45068	AO0178	2500
45068	AO0179	2429
45068	AO0180	937
45068	AO0181	1687
45068	AO0183	844
45068	AO0208	1108
45068	AO0209	1310
45068	AO0210	2657

Code INSEE de la commune	Identifiant de la parcelle	Contenance fiscale (m ²)
45068	AO0211	358
45068	AO0212	1001
45068	AO0213	332
45068	AO0214	271
45068	AO0215	1248
45068	AO0216	213
45068	AO0217	283
45068	AO0218	50293

Nombre de parcelles dans la ZAE	52
Contenance totale (ha)	16,48

ZAEC La Grande Prairie 2

N



ZA LE BIGOT

Code INSEE de la commune	Identifiant de la parcelle	Contenance fiscale (m ²)
45104	ZH0121	1850
45104	ZH0239	2066
45104	ZH0240	2087
45104	ZH0242	20
45104	ZH0246	1600
45104	ZH0247	2000
45104	ZH0248	2875
45104	ZH0311	37
45104	ZH0316	1713
45104	ZH0317	1624
45104	ZH0332	3120
45104	ZH0333	3968
45104	ZH0390	1696
45104	ZH0391	530
45104	ZH0425	2686
45104	ZH0426	24
45104	ZH0427	2697
45104	ZH0428	557

Nombre de parcelles dans la ZAE	18
Contenance totale (ha)	3,12

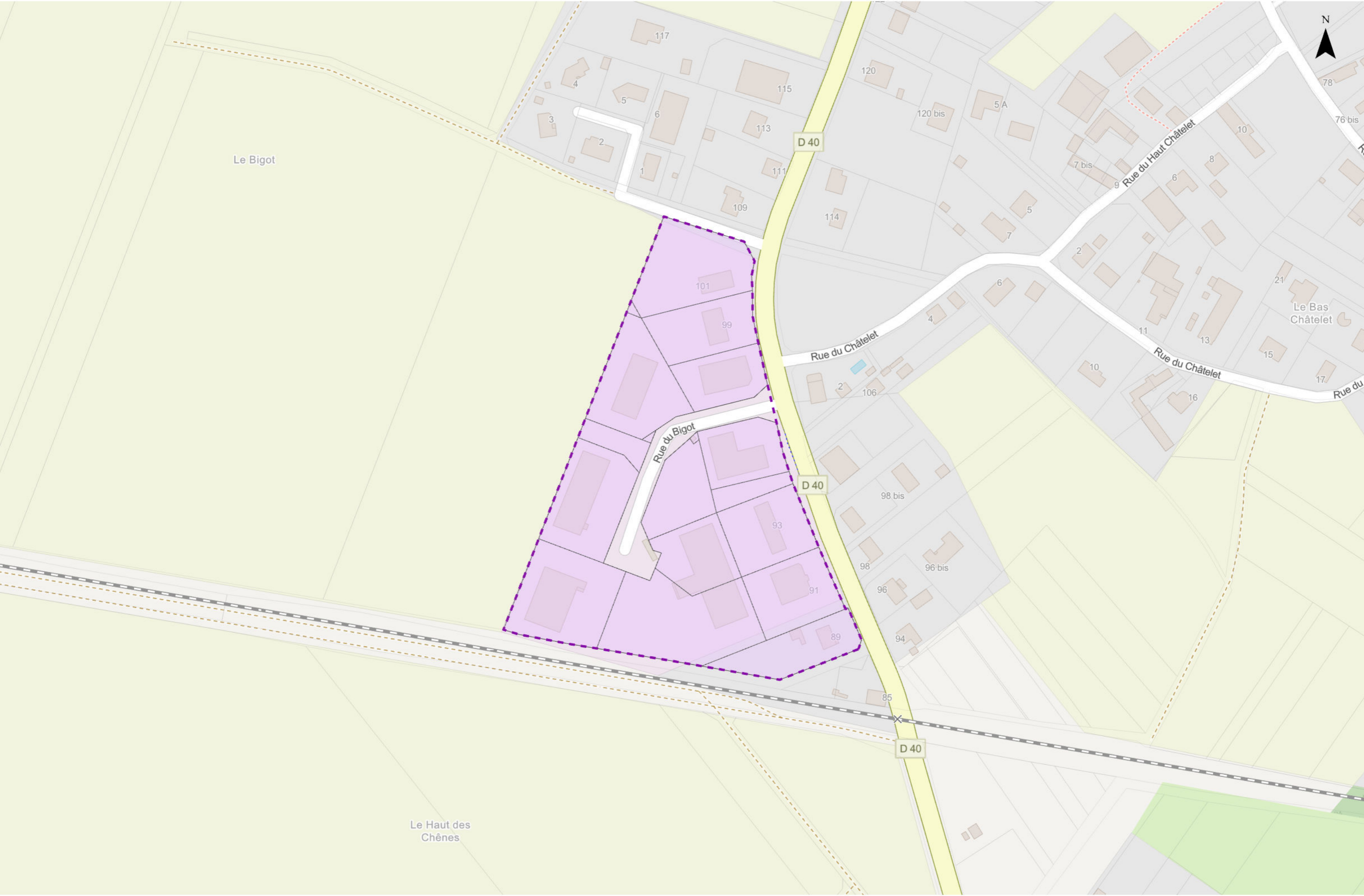
ZAEC Le Bigot



Le Bigot

Le Bas
Châtelet

Le Haut des
Chênes



ZA ARBORIA 1

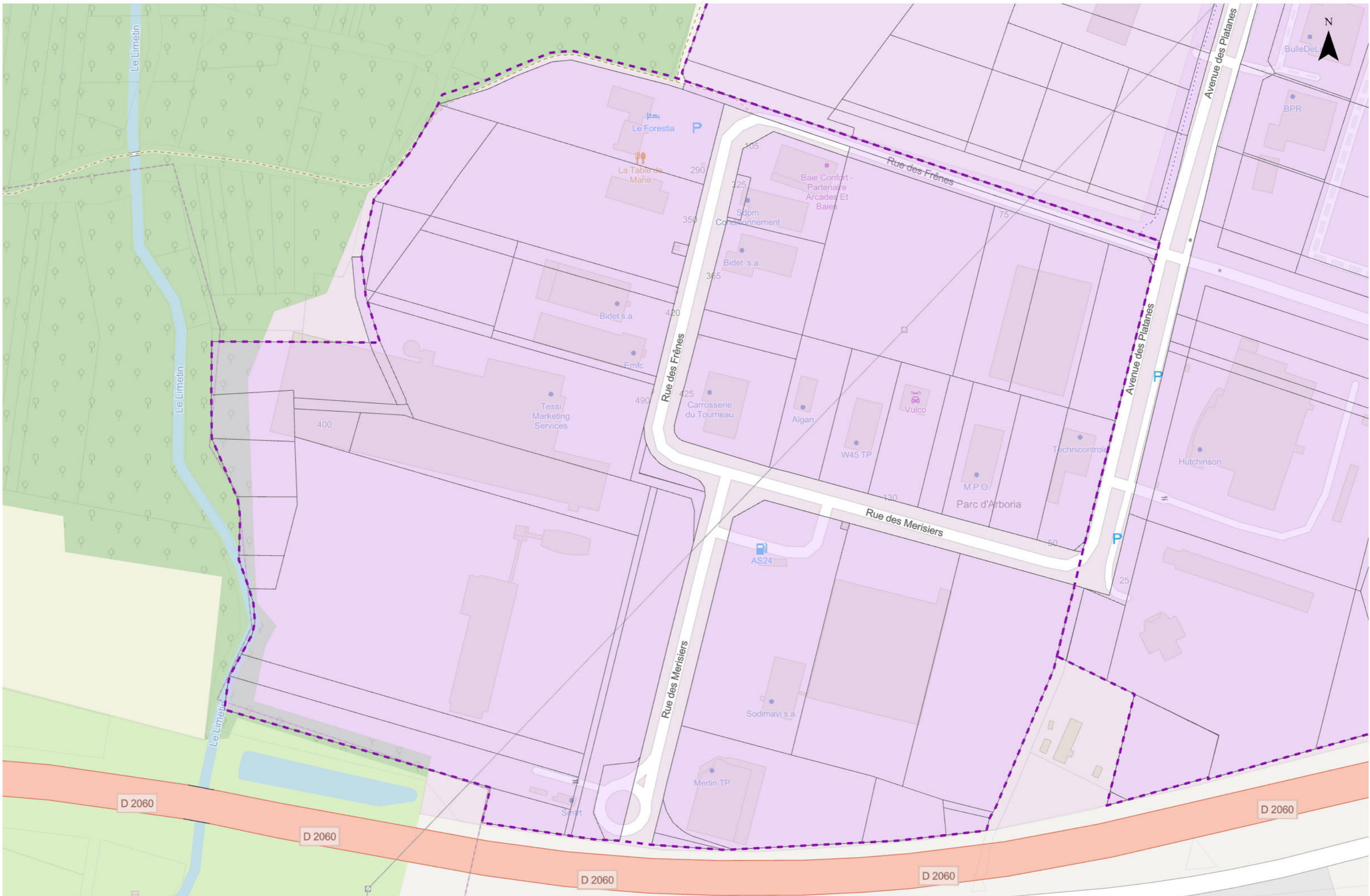
Code INSEE de la commune	Identifiant de la parcelle	Contenance fiscale (m ²)
45247	YL0097	1806
45247	YL0100	293
45247	YL0101	2252
45247	YL0102	696
45247	YL0104	13340
45247	YL0106	2143
45247	YL0107	222
45247	YL0108	2964
45247	YL0110	864
45247	YL0111	79
45247	YL0121	580
45247	YL0122	918
45247	YL0123	838
45247	YL0124	709
45247	YL0125	2352
45247	YL0126	266
45247	YL0127	9899
45247	YL0129	67
45247	YL0130	10932
45247	YL0132	29571
45247	YL0133	20
45247	YL0134	18741
45247	YL0136	12
45247	YL0137	1493
45247	YL0153	2657
45247	YL0154	829
45247	YL0155	55
45247	YL0156	3909
45247	YL0237	6800
45247	YL0238	18318
45247	YL0239	12886
45247	YL0280	21010
45247	YL0281	16495
45247	YL0282	12562
45247	YL0283	5965
45247	YL0284	6615
45247	YL0288p	883
45247	YL0289	1544
45247	YL0290	255
45247	YL0291	20692
45247	YL0292	2373
45247	YL0293	1263
45247	YL0295	14791
45247	YL0296	3534

Code INSEE de la commune	Identifiant de la parcelle	Contenance fiscale (m ²)
45247	YL0298	5601
45247	YL0299	213
45247	YL0302	9121
45247	YL0303	2419
45247	YL0304	1102
45247	YL0305	237
45247	YL0306	3142
45247	YL0307	3135
45247	YL0308	2824
45247	YL0310	275
45247	YL0312	259
45247	YL0314	1462
45247	YL0316	1266
45247	YL0318	518
45247	YL0320	521
45247	YL0322	185
45247	YL0323	7219
45247	YL0325	2693
45247	YL0326	24
45247	YL0328	7780
45247	YL0329	5315
45247	YL0330	642
45247	YL0331	1218
45247	YL0337	238
45247	YL0338	251
45247	YL0339	216
45247	YL0340	540
45247	YL0341	1917
45247	YL0342	1993
45247	YL0343	1618
45247	YL0344	3342
45247	YL0345	1070
45247	YL0346	1220
45247	YL0347	1031
45247	YL0348	2912
45247	YL0350	6658
45247	YL0351	915
45247	YL0352	13108
45247	YL0354	6202
45247	YL0355	94
45247	YL0356	54530
45247	YL0357	5651
45247	ZO0059	4380
45247	ZO0060	3100

Code INSEE de la commune	Identifiant de la parcelle	Contenance fiscale (m ²)
45247	ZO0061	28360
45247	ZO0062	420
45247	ZO0063	1154
45247	ZO0064	1507
45247	ZO0065	1442
45247	ZO0066	760
45247	ZO0067	5480
45247	ZO0068	3442
45247	ZO0091	120
45247	ZO0111	6752
45247	ZO0135	448
45247	ZO0141	9525
45247	ZO0144	63
45247	ZO0146	9128
45247	ZO0147	573
45247	ZO0148	454
45247	ZO0149	333
45247	ZO0152	4070
45247	ZO0169	9988
45247	ZO0170	16
45247	ZO0174	216
45247	ZO0176	931
45247	ZO0177	3500
45247	ZO0178	3248
45247	ZO0180	10000
45247	ZO0181	9819
45247	ZO0186	2500
45247	ZO0192	2500
45247	ZO0222	2500
45247	ZO0225	1224
45247	ZO0226	2412
45247	ZO0227	2412
45247	ZO0236	3686
45247	ZO0237	10128
45247	ZO0238	1170
45247	ZO0240p	2592
45247	ZO0242p	49
45247	ZO0244	337
45247	ZO0246	1476
45247	ZO0248	6761
45247	ZO0250	222
45247	ZO0251	165
45247	ZO0256	869
45247	ZO0261	972

Code INSEE de la commune	Identifiant de la parcelle	Contenance fiscale (m ²)
45247	ZO0264	3932
45247	ZO0266	12
45247	ZO0267	2398
45247	ZO0268	12
45247	ZO0269	2976
45247	ZO0270	840
45247	ZO0271	5377
45247	ZO0308	1006
45247	ZO0309	569
45247	ZO0310	2329
45247	ZO0317	2861
45247	ZO0318	534
45247	ZO0319	926
45247	ZO0320	293
45247	ZO0321	4551
45247	ZO0322	511
45247	ZO0325p	266

Nombre de parcelles dans la ZAE	149
Contenance totale (ha)	60,58



ZA LES BORDS DU CANAL

Code INSEE de la commune	Identifiant de la parcelle	Contenance fiscale (m²)
45068	AR0001p	2911
45068	AR0020	25817
45068	AR0066	25311
45068	AR0074	12759
45068	AR0075	2348
45068	AV0029p	2227
45068	AV0030	1646
45068	AV0031	15
45068	AV0032	1108
45068	AV0033	1176
45068	AV0034p	6094
45068	AV0035	6007
45068	AV0039	848
45068	AV0155	2175
45068	AV0160	14843
45068	AV0161	960
45068	AV0162	14832
45068	AV0163	3003
45068	AV0165	2930
45068	AV0166	1158
45068	AV0167	9003
45068	AV0190	122
45068	AV0194	647
45068	AV0195	1297
45068	AV0196	1347
45068	AV0197	1182
45068	AV0198	917
45068	AV0201	1037
45068	AV0202	1007
45068	AV0203	21288
45068	AV0204	655
45068	AV0205	779
45068	AV0206	3106
45068	AV0207	391
45068	AV0208	278
45068	AV0209	277
45068	AV0210	167
45068	AV0211	269
45068	AV0212	1654
45068	AV0213	587
45068	AV0214	4535
45068	AW0008	1400
45068	AW0016	7
45068	AW0019	2863

Code INSEE de la commune	Identifiant de la parcelle	Contenance fiscale (m²)
45068	AW0020	2038
45068	AW0021	436
45068	AW0103	515
45068	AW0143	155
45068	AW0144	865
45068	AW0192	1422
45068	AW0208	604
45068	AW0209	4140
45068	AW0211	6263
45068	AW0217	9470
45068	AW0223	4150
45068	AW0224	2232
45068	AW0226	3450
45068	AW0231	7326
45068	AW0232	204
45068	AW0234	12935
45068	AW0235	748
45068	AW0238	312
45068	AW0240	190
45068	AW0242	1181
45068	AW0246	302
45068	AW0248	264
45068	AW0253	19918
45068	AW0254	117
45068	AW0293	2947
45068	AW0298	3170
45068	AW0299	42
45068	AW0300	250
45068	AW0301	37
45068	AW0302	2
45068	AW0303	1484
45068	AW0304	111
45068	AW0305	303
45068	AW0306	968
45068	AW0307	755
45068	AW0308	58
45068	AW0309	285
45068	AW0310	30
45068	AW0311	34
45068	AW0312	14

Nombre de parcelles dans la ZAE	84
Contenance totale (ha)	27,27

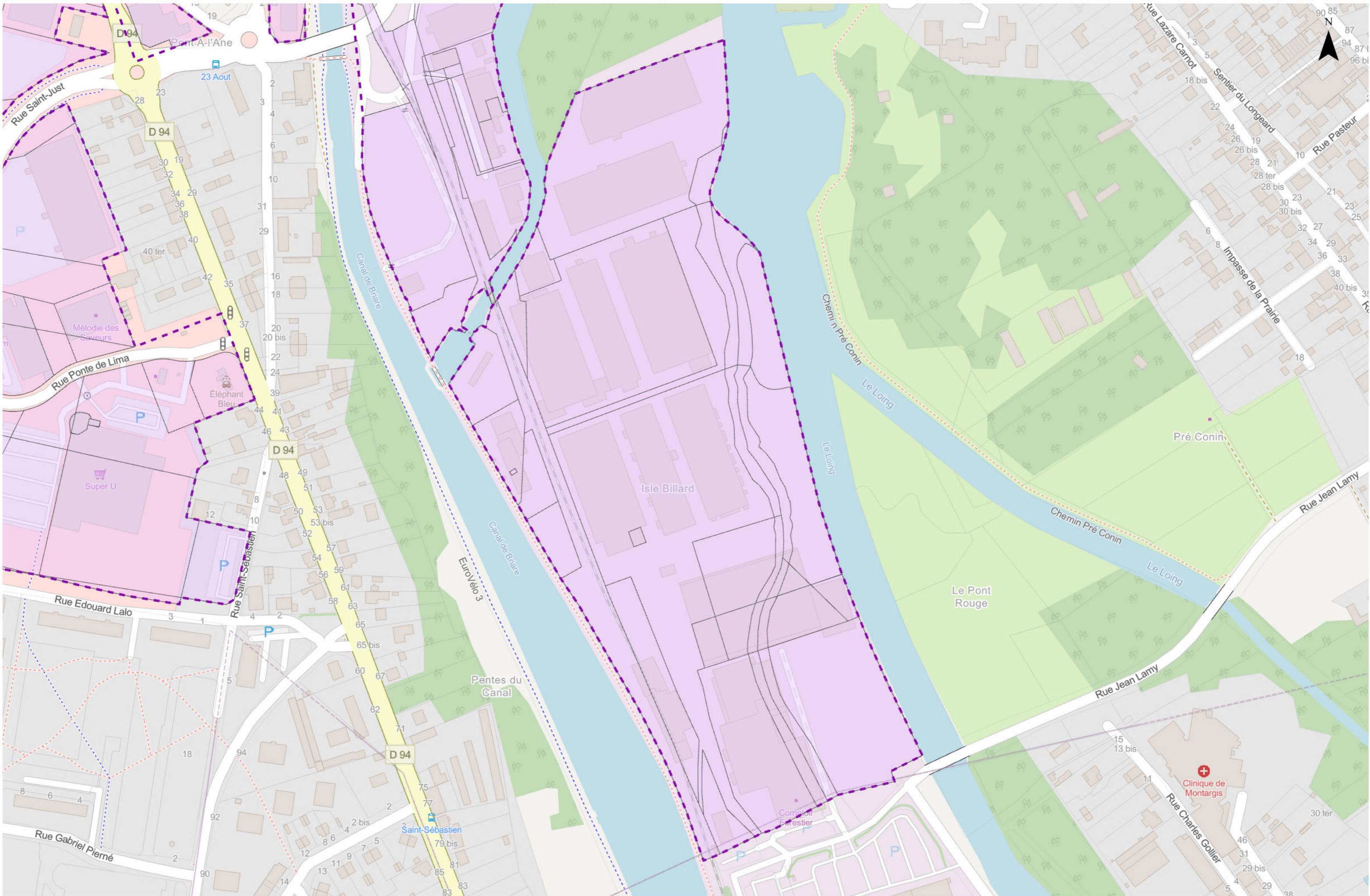
ZA LES BORDS DU CANAL

Code INSEE de la commune	Identifiant de la parcelle	Contenance fiscale (m²)
45068	AR0001p	2911
45068	AR0020	25817
45068	AR0066	25311
45068	AR0074	12759
45068	AR0075	2348
45068	AV0029p	2227
45068	AV0030	1646
45068	AV0031	15
45068	AV0032	1108
45068	AV0033	1176
45068	AV0034p	6094
45068	AV0035	6007
45068	AV0039	848
45068	AV0155	2175
45068	AV0160	14843
45068	AV0161	960
45068	AV0162	14832
45068	AV0163	3003
45068	AV0165	2930
45068	AV0166	1158
45068	AV0167	9003
45068	AV0190	122
45068	AV0194	647
45068	AV0195	1297
45068	AV0196	1347
45068	AV0197	1182
45068	AV0198	917
45068	AV0201	1037
45068	AV0202	1007
45068	AV0203	21288
45068	AV0204	655
45068	AV0205	779
45068	AV0206	3106
45068	AV0207	391
45068	AV0208	278
45068	AV0209	277
45068	AV0210	167
45068	AV0211	269
45068	AV0212	1654
45068	AV0213	587
45068	AV0214	4535
45068	AW0008	1400
45068	AW0016	7
45068	AW0019	2863

Code INSEE de la commune	Identifiant de la parcelle	Contenance fiscale (m²)
45068	AW0020	2038
45068	AW0021	436
45068	AW0103	515
45068	AW0143	155
45068	AW0144	865
45068	AW0192	1422
45068	AW0208	604
45068	AW0209	4140
45068	AW0211	6263
45068	AW0217	9470
45068	AW0223	4150
45068	AW0224	2232
45068	AW0226	3450
45068	AW0231	7326
45068	AW0232	204
45068	AW0234	12935
45068	AW0235	748
45068	AW0238	312
45068	AW0240	190
45068	AW0242	1181
45068	AW0246	302
45068	AW0248	264
45068	AW0253	19918
45068	AW0254	117
45068	AW0293	2947
45068	AW0298	3170
45068	AW0299	42
45068	AW0300	250
45068	AW0301	37
45068	AW0302	2
45068	AW0303	1484
45068	AW0304	111
45068	AW0305	303
45068	AW0306	968
45068	AW0307	755
45068	AW0308	58
45068	AW0309	285
45068	AW0310	30
45068	AW0311	34
45068	AW0312	14

Nombre de parcelles dans la ZAE	84
Contenance totale (ha)	27,27

ZAEC Les Bords du Canal 2



ZA MANDORIA

Code INSEE de la commune	Identifiant de la parcelle	Contenance fiscale (m ²)
45338	AY0194	11948
45338	AY0195	9196
45338	AY0196	16
45338	AY0197	3006
45338	AY0198	1322
45338	AY0199	1962
45338	AY0200	2834
45338	AY0201	2655
45338	AY0202	2477
45338	AY0203	2299
45338	AY0204	2121
45338	AY0205	1920
45338	AY0206	16
45338	AY0207	3101
45338	AY0208	2934
45338	AY0209	1239
45338	AY0210	571
45338	AY0211	1151
45338	AY0212	2210
45338	AY0213	2444
45338	AY0214	2280
45338	AY0215	2877
45338	AY0216	3843
45338	AY0217	1606
45338	AY0218	1297
45338	AY0219	3009
45338	AY0227	23
45338	AY0228	8251
45338	AY0229	3953
45338	AY0230	4976
45338	AY0231	14630
45338	AY0232	2463
45338	AY0233	16
45338	AY0234	8237
45338	AY0235	5133
45338	AZ0001	3987
45338	AZ0002	32
45338	AZ0003	31
45338	AZ0004	2217
45338	AZ0005	742
45338	AZ0006	1784
45338	AZ0007	2006
45338	AZ0008	2408
45338	AZ0009	75

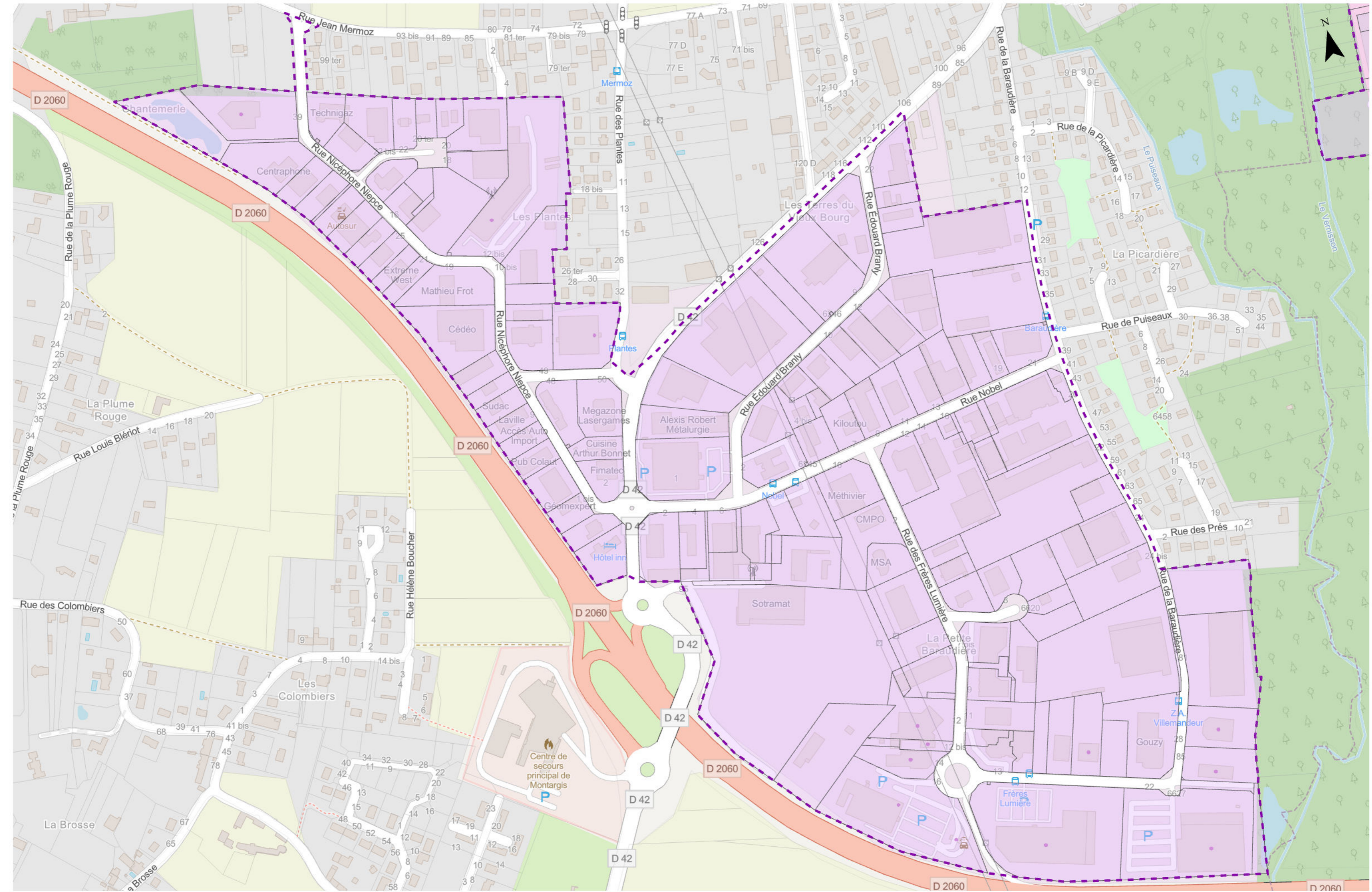
Code INSEE de la commune	Identifiant de la parcelle	Contenance fiscale (m ²)
45338	AZ0010	467
45338	AZ0011	256
45338	AZ0012	8
45338	AZ0013	417
45338	AZ0014	1415
45338	AZ0015	5259
45338	AZ0016	2903
45338	AZ0017	3913
45338	AZ0018	4852
45338	AZ0019	2368
45338	AZ0020	4378
45338	AZ0021	2515
45338	AZ0022	13
45338	AZ0023	2913
45338	AZ0024	378
45338	AZ0025	251
45338	AZ0026	4705
45338	AZ0027	806
45338	AZ0028	425
45338	AZ0029	5700
45338	AZ0030	1749
45338	AZ0031	3
45338	AZ0032	2912
45338	AZ0033	15032
45338	AZ0034	8580
45338	AZ0035	40296
45338	AZ0036	3783
45338	AZ0037	9887
45338	AZ0038	477
45338	AZ0039	123
45338	AZ0040	75
45338	AZ0041	1318
45338	AZ0042	273
45338	AZ0043	1158
45338	AZ0044	15
45338	AZ0045	439
45338	AZ0046	8960
45338	AZ0047	600
45338	AZ0048	13840
45338	AZ0049	2196
45338	AZ0050	3608
45338	AZ0051	2373
45338	AZ0052	5872
45338	AZ0053	17257

Code INSEE de la commune	Identifiant de la parcelle	Contenance fiscale (m ²)
45338	AZ0054	245
45338	AZ0055	14
45338	AZ0056	6499
45338	AZ0057	2171
45338	AZ0058	3486
45338	AZ0059	2767
45338	AZ0060	1484
45338	AZ0061	1254
45338	AZ0062	2920
45338	AZ0063	1921
45338	AZ0064	130
45338	AZ0065	58
45338	AZ0066	529
45338	AZ0067	2658
45338	AZ0068	2805
45338	AZ0069	1962
45338	AZ0070	1196
45338	AZ0071	3060
45338	AZ0072	2098
45338	AZ0073	2168
45338	AZ0074	1242
45338	AZ0075	1242
45338	AZ0121p	1326
45338	AZ0122	16825
45338	AZ0123	19485
45338	AZ0124	12
45338	AZ0125	8
45338	AZ0126	3692
45338	AZ0127	4228
45338	AZ0128	10000
45338	AZ0134	896
45338	AZ0135	913
45338	BN0013	7183
45338	BN0014	5330
45338	BN0015	4559
45338	BN0016	1866
45338	BN0017	1720
45338	BN0018	1586
45338	BN0019	1966
45338	BN0020	1500
45338	BN0021	1500
45338	BN0023	4640
45338	BN0024	6605
45338	BN0025	1878

Code INSEE de la commune	Identifiant de la parcelle	Contenance fiscale (m ²)
45338	BN0026	1190
45338	BN0027	1460
45338	BN0028	1430
45338	BN0029	1400
45338	BN0030	1504
45338	BN0031	2501
45338	BN0032	1495
45338	BN0033	1699
45338	BN0034	3000
45338	BN0086	6018
45338	BN0087	3165
45338	BN0088	1128
45338	BN0089	1500
45338	BN0090	4822
45338	BN0091	14680
45338	BN0092	20
45338	BN0093	5800
45338	BN0095	1906
45338	BN0096	2845
45338	BN0097	43
45338	BN0098	3886
45338	BN0099	1393
45338	BN0100	1208
45338	BN0101	1730
45338	BN0102	3278
45338	BN0103	19
45338	BN0104	2084
45338	BN0105	2370
45338	BN0106	20
45338	BN0107	17
45338	BN0108	18
45338	BN0109	2988
45338	BN0110	3602
45338	BN0111	1721
45338	BN0112	2232
45338	BN0125	199
45338	BN0126	1280
45338	BN0128	958
45338	BN0129	208
45338	BN0130	1274
45338	BN0131	1337

Nombre de parcelles dans la ZAE	173
Contenance totale (ha)	54,51

ZAEC Mandoria



ZA PARC DE CHAUMONT

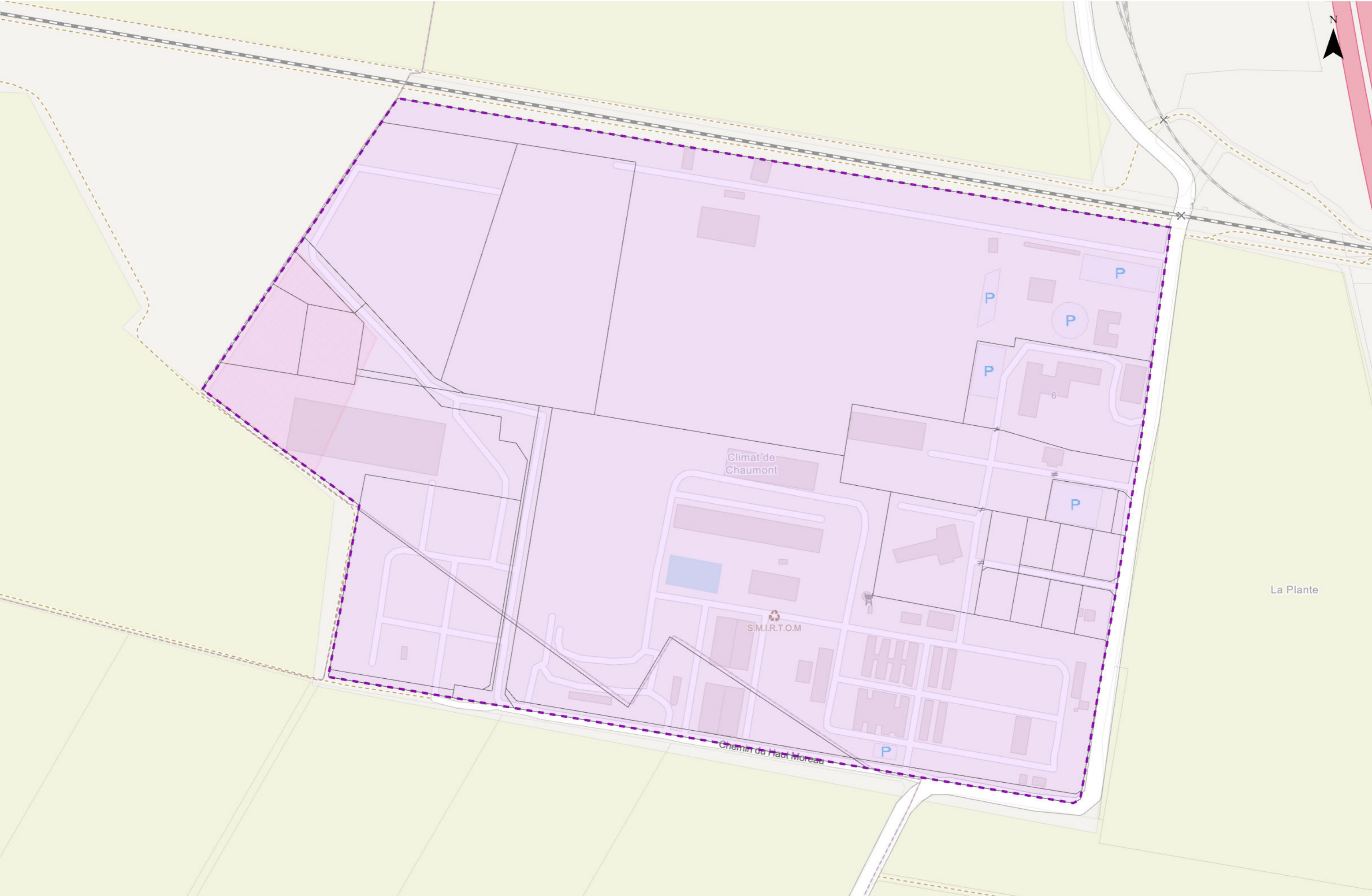
Code INSEE de la commune	Identifiant de la parcelle	Contenance fiscale (m ²)
45104	ZO0580	10782
45104	ZO0614	893
45104	ZO0615	890
45104	ZO0616	887
45104	ZO0617	885
45104	ZO0618	924
45104	ZO0619	940
45104	ZO0620	542
45104	ZO0622	2324
45104	ZO0625	9564
45104	ZO0626	71993
45104	ZO0630	1626
45104	ZO0632	777
45104	ZO0633	1083
45104	ZO0634	1853
45104	ZO0635	250
45104	ZO0637	1749
45104	ZO0638	69649
45104	ZO0638	69649
45104	ZO0639	1051
45104	ZO0640	6112
45104	ZO0641	1167
45104	ZO0642	977
45104	ZO0643	1605
45104	ZO0644	301
45104	ZO0645	20000
45104	ZO0646	17502
45104	ZO0653	14498
45104	ZO0654	6783
45104	ZO0655	2621

45247	ZB0144	1080
45247	ZB0145	1649
45247	ZB0146	8844
45247	ZB0150	10830
45247	ZB0151	556
45247	ZB0152	126

Nombre de parcelles dans la ZAE	36
Contenance totale (ha)	34,30

ZAEC Parc de Chaumont

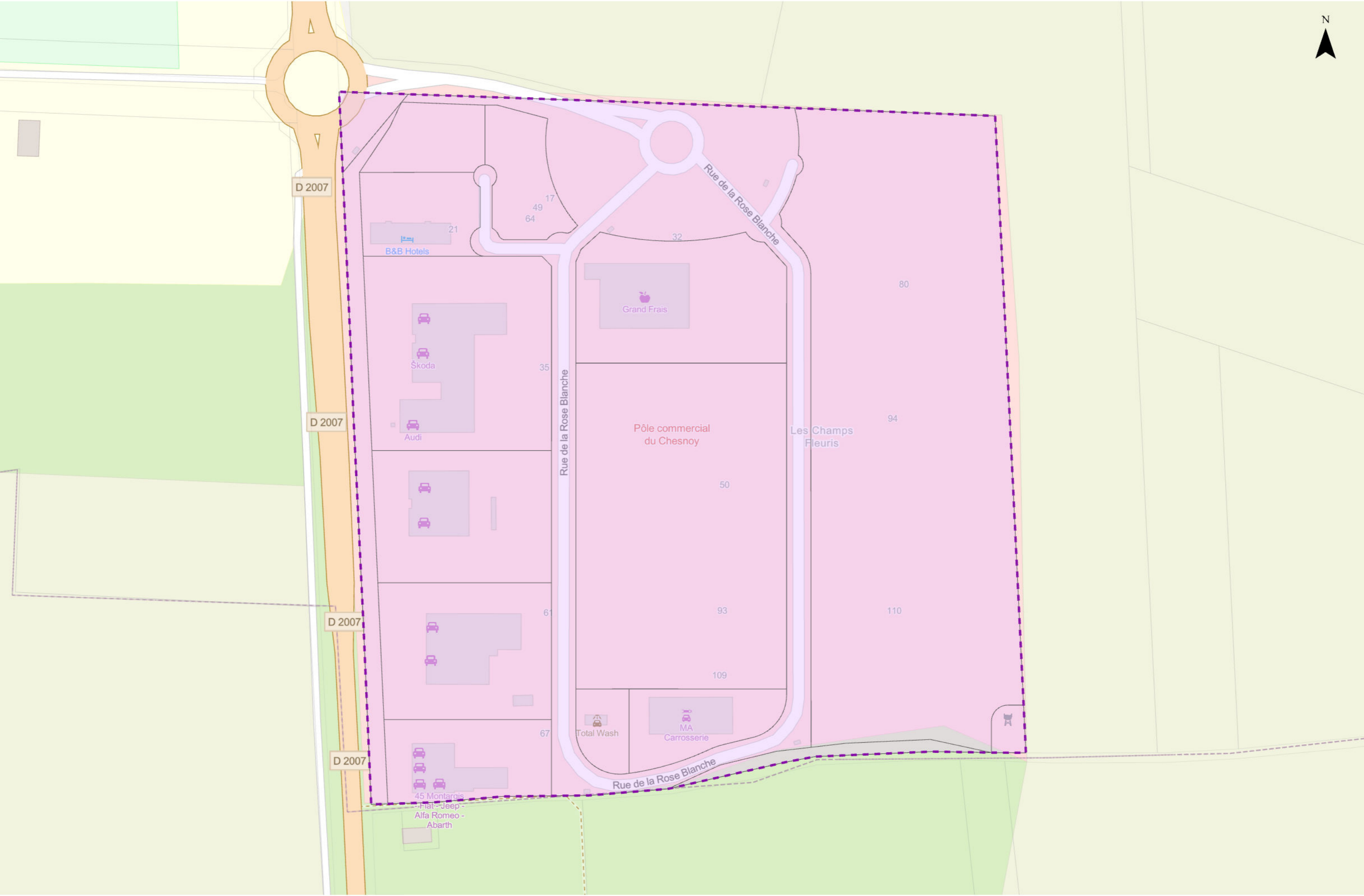
Réalisation : AME - SIG
Echelle : 1 / 2 500
Carte éditée le 27 mars 2024



POLE D'ACTIVITÉS DU CHESNOY

Code INSEE de la commune	Identifiant de la parcelle	Contenance fiscale (m ²)
45004	BT0016	1150
45004	BT0022	46288
45004	BT0023	24872
45004	BT0024	4115
45004	BT0025	564
45004	BT0027	8507
45004	BT0028	3020
45004	BT0029	2566
45004	BT0030	3533
45004	BT0031	13001
45004	BT0032	8502
45004	BT0033	4820
45004	BT0034	1041
45004	BT0036	3500
45004	BT0037	1500
45004	BT0038	25008
45004	BT0039	9400

Nombre de parcelles dans la ZAE	7
Contenance totale (ha)	16,14



ZA SAINT GOBAIN

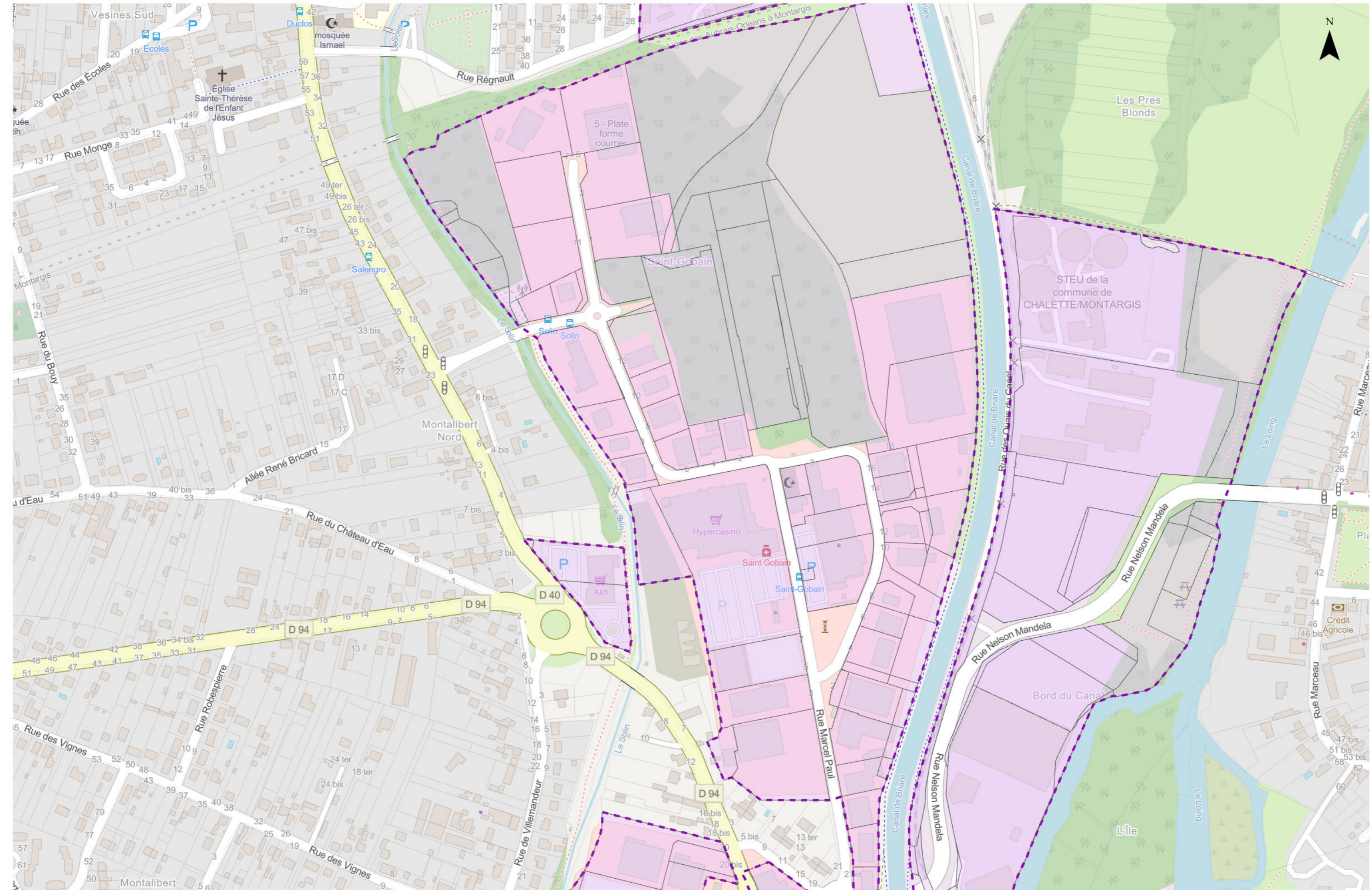
Code INSEE de la commune	Identifiant de la parcelle	Contenance fiscale (m ²)
45068	AW0185	2387
45068	AW0195	1300
45068	AW0196	1357
45068	AW0197	1550
45068	AW0198	2786
45068	AW0212	254
45068	AW0213	448
45068	AW0214	565
45068	AW0265	939
45068	AW0266	38
45068	AW0278	412
45068	AX0002	5722
45068	AX0006	365
45068	AX0007	852
45068	AX0008	1500
45068	AX0009	217
45068	AX0010	352
45068	AX0015	16918
45068	AX0023	169
45068	AX0032	156
45068	AX0033	1452
45068	AX0034	156
45068	AX0035	10678
45068	AX0036	2414
45068	AX0038	783
45068	AX0040	3995
45068	AX0041	20000
45068	AX0043	4419
45068	AX0044	3748
45068	AX0050	4831
45068	AX0058	512
45068	AX0059	1956
45068	AX0060	1200
45068	AX0061	1103
45068	AX0062	1452
45068	AX0063	1486
45068	AX0064	1071
45068	AX0065	1071
45068	AX0067	458
45068	AX0073	3032
45068	AX0074	2540
45068	AX0079	257
45068	AX0082	236
45068	AX0085	11754

Code INSEE de la commune	Identifiant de la parcelle	Contenance fiscale (m ²)
45068	AX0091	1234
45068	AX0093	21
45068	AX0094	327
45068	AX0095	1054
45068	AX0097	1291
45068	AX0098	1382
45068	AX0099	1364
45068	AX0101	1061
45068	AX0103	1570
45068	AX0106	1587
45068	AX0113	318
45068	AX0116	34370
45068	AX0117	468
45068	AX0118	159
45068	AX0119	105
45068	AX0120	2219
45068	AX0121	3203
45068	AX0122	1079
45068	AX0123	1050
45068	AX0127	360
45068	AX0128	8637
45068	AX0132	2388
45068	AX0135	278
45068	AX0136	3077
45068	AX0137	167
45068	AX0138	31
45068	AX0139	4991
45068	AX0140	9
45068	AX0142	1818
45068	AX0145	9491
45068	AX0147	721
45068	AX0148	876
45068	AX0149	3863
45068	AX0150	4770
45068	AX0151	5365
45068	AX0152	5745
45068	AX0153	3954
45068	AX0154	4133
45068	AX0155	95
45068	AX0156	3802
45068	AX0157	384
45068	AX0158	7076
45068	AX0159	779
45068	AX0160	20709

Code INSEE de la commune	Identifiant de la parcelle	Contenance fiscale (m ²)
45068	AX0161	2104
45068	AX0162	1483
45068	AX0163	10804
45068	AX0164	5199
45068	AX0171p	7937
45068	AX0172	1145
45068	AY0524	3186
45068	AY0672	3630
45068	AY0673	63

Nombre de parcelles dans la ZAE	97
Contenance totale (ha)	30,18

ZAEC Saint-Gobain 1



ZA SAINT GOBAIN

Code INSEE de la commune	Identifiant de la parcelle	Contenance fiscale (m ²)
45068	AW0185	2387
45068	AW0195	1300
45068	AW0196	1357
45068	AW0197	1550
45068	AW0198	2786
45068	AW0212	254
45068	AW0213	448
45068	AW0214	565
45068	AW0265	939
45068	AW0266	38
45068	AW0278	412
45068	AX0002	5722
45068	AX0006	365
45068	AX0007	852
45068	AX0008	1500
45068	AX0009	217
45068	AX0010	352
45068	AX0015	16918
45068	AX0023	169
45068	AX0032	156
45068	AX0033	1452
45068	AX0034	156
45068	AX0035	10678
45068	AX0036	2414
45068	AX0038	783
45068	AX0040	3995
45068	AX0041	20000
45068	AX0043	4419
45068	AX0044	3748
45068	AX0050	4831
45068	AX0058	512
45068	AX0059	1956
45068	AX0060	1200
45068	AX0061	1103
45068	AX0062	1452
45068	AX0063	1486
45068	AX0064	1071
45068	AX0065	1071
45068	AX0067	458
45068	AX0073	3032
45068	AX0074	2540
45068	AX0079	257
45068	AX0082	236
45068	AX0085	11754

Code INSEE de la commune	Identifiant de la parcelle	Contenance fiscale (m ²)
45068	AX0091	1234
45068	AX0093	21
45068	AX0094	327
45068	AX0095	1054
45068	AX0097	1291
45068	AX0098	1382
45068	AX0099	1364
45068	AX0101	1061
45068	AX0103	1570
45068	AX0106	1587
45068	AX0113	318
45068	AX0116	34370
45068	AX0117	468
45068	AX0118	159
45068	AX0119	105
45068	AX0120	2219
45068	AX0121	3203
45068	AX0122	1079
45068	AX0123	1050
45068	AX0127	360
45068	AX0128	8637
45068	AX0132	2388
45068	AX0135	278
45068	AX0136	3077
45068	AX0137	167
45068	AX0138	31
45068	AX0139	4991
45068	AX0140	9
45068	AX0142	1818
45068	AX0145	9491
45068	AX0147	721
45068	AX0148	876
45068	AX0149	3863
45068	AX0150	4770
45068	AX0151	5365
45068	AX0152	5745
45068	AX0153	3954
45068	AX0154	4133
45068	AX0155	95
45068	AX0156	3802
45068	AX0157	384
45068	AX0158	7076
45068	AX0159	779
45068	AX0160	20709

Code INSEE de la commune	Identifiant de la parcelle	Contenance fiscale (m ²)
45068	AX0161	2104
45068	AX0162	1483
45068	AX0163	10804
45068	AX0164	5199
45068	AX0171p	7937
45068	AX0172	1145
45068	AY0524	3186
45068	AY0672	3630
45068	AY0673	63

Nombre de parcelles dans la ZAE	97
Contenance totale (ha)	30,18

ZAEC Saint-Gobain 2

N

