

Montargis, le 26 juillet 2011

N/Réf :
 PC/ML-07.312
 Pascal RADREAUX
 Service Infrastructures

GEOMEXPERT SARL
 B.P. 314 - Rue Nicéphore-Niepce
 ZA de VILLEMANDEUR
 45203 MONTARGIS CEDEX

Objet :
 Commune de CEPOY
 Rue des Sablières
 « La Pâturée Blanche »

BORDEREAU D'ENVOI

Désignation des pièces	Nombre	Observations
<p>Concernant l'affaire citée en objet, je vous prie de bien vouloir trouver ci-joint :</p> <p>↳ un plan de reconnaissance des limites.</p> <p>Vous en souhaitant bonne réception, je vous prie de croire, Monsieur, à l'assurance de ma considération distinguée.</p>	<p>1 ex.</p>	<p>signé par le Président de l'AME.</p>



Le Directeur du Service Infrastructures,

Patrick CHERET



GEOMEXPERT s.a.s.

Société de Géomètres Experts au capital de 507 952,50 €
R.C.S. Montargis 323 253 609 - TVA FR 41 323 253 609
Ordre des Géomètres Experts n° 2006 B4 00002

Michel GAILLARD Ingénieur ENSAIS
Roger BLOMET Ingénieur ENSAIS
Hubert LEGRAND D.P.L.G.
Frédéric SAUVAGE Ingénieur ENSAIS

Agglomération Montargoise et Rives du Loing
BP 317
1 Rue Faubourg de la Chaussée
45200 MONTARGIS

N/Réf. RB/TC/11.3972
V/Réf.
Objet CEPOY AD n° 125, 126, 490, 689 et 699
Dossier M15977

Montargis, le 19 juillet 2011

Attributaire :	PC → PR
007846	21 JUL 2011
Copies :	

Monsieur le Président,

Suite à mon courrier du 20 juin 2011 et au bornage du 7 juillet 2011 concernant le terrain cité en référence, j'ai l'honneur de vous transmettre le plan de reconnaissance des limites. Comme convenu lors des opérations de bornage, je vous demanderai de bien vouloir me signifier votre accord en me retournant ce plan après avoir apposé votre signature et votre tampon dans la case prévue à cet effet.

La limite de votre propriété est définie *de A à B* et *de Q vers R*.

Vous en remerciant, restant à votre disposition, je vous prie d'agréer, Monsieur le Président, l'expression de mes sentiments distingués.

GEOMEXPERT Sas
B.P. 314
45203 MONTARGIS Cedex
R.C. 323 253 609
Ordre des Géomètres-Experts
N° Inscription 2006B400002

Roger BLOMET

DEPARTEMENT LOIRET
COMMUNE DE CEPOY

AGGLOMERATION MONTARGOISE ET RIVE DU LOING

LA PATURE BLANCHE

Rue des Sablières

CADASTRE:

Section AI et AD

PLAN DE RECONNAISSANCE DES LIMITES

Indice	Date	Modifications / Observations
A	7/07/11	

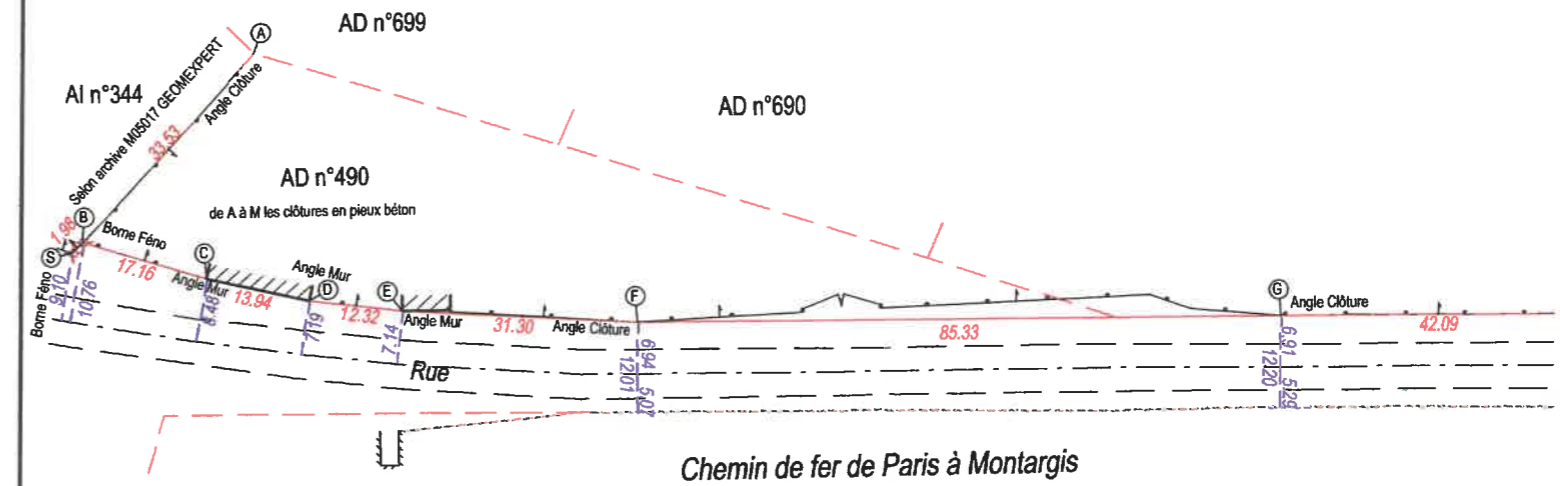
GEOMEXPERT S.A.S.
Géomètres Experts Associés

Boîte Postale n°314
45203 MONTARGIS CEDEX
Tel : 02-38-89-87-70
Fax : 02-38-89-11-28
montargis@geomexpert.com

DOSSIER :
M15977

ECHELLE :
1/1000


Planche 1



MATRICULE	X	Y
A	631107.51	338635.57
B	631122.68	338605.67
C	631133.08	338619.32
D	631140.71	338630.98
E	631146.29	338641.96
F	631158.71	338670.69
G	631188.04	338750.82
H	631202.64	338790.30
I	631283.97	339011.33
J	631301.50	339059.07
K	631335.95	339152.71
L	631353.84	339201.46
M	631376.99	339264.60
N	631389.17	339296.97
O	631409.18	339350.45
P	631424.19	339391.81
Q	631444.49	339448.29
R	631421.20	339467.20
S	631123.58	338603.91
T	631400.68	339523.47
U	631370.52	339542.45

Planimétrie : Système rattaché au Lambert II

Tableau d'assemblage



Légende :

			Borne nouvelle, Borne
			Limite contradictoire
			Limite non contradictoire
			Côte périmétrique, Côte Mitoyenneté, Appartenance
			Mur grillage, Mur bahut
			Mur plein, Mur plaque
			Mur de soutènement, '1

Nom du propriétaire	Référence cadastrale	Définition des limites	Présent - Absent - Représenté par..	Bon pour accord	Signatures
Monsieur CAMMARATA Victor	AI n°344	de A à B	Représenté au bornage		
Monsieur et Madame LEBEC André	AD n°139	de Q vers R	Représenté au bornage		
AGGLOMERATION MONTARGOISE ET RIVES DU LOING	AD n°125, 126, 490, 689 et 699	de A à B de Q vers R	Représenté au bornage	Bon pour accord.	Le Président, Jean-Luc Dore

AD n°689

de A à M les clôtures en pieux béton

de A à M les clôtures en pieux béton



AD n°400

AD n°209

Planche 2

000

quet

ement

ôture



Chemin rural n°32 dit de la Rue des Prés

AD n°689

AD n°125

AD n°126

AD n°746

AD n°129

AD n°130

AD n°131

AD n°128

AD n°138

AD n°741

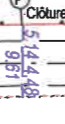



AD n°139

AD n°140

Sablères

de A à M les clôtures en pieux béton

de M à Q la clôture en pieux bois



AD n°209

Chemin de fer de Paris à Montargis

AD n°398

